




Legenda

-  Linia rozgraniczająca
-  Granica projektowanego obszaru inwestycji
-  Granica obszaru objętego zakresem decyzji o środowiskowych uwarunkowaniach

Załącznik nr 1. Mapa z lokalizacją inwestycji
3D.2/1 Budowa prawego wału rzeki Biała w m. Tarnów
km lokalny 0+000 - 0+695
km ewid. rz. Biała 5+046 - 6+186

