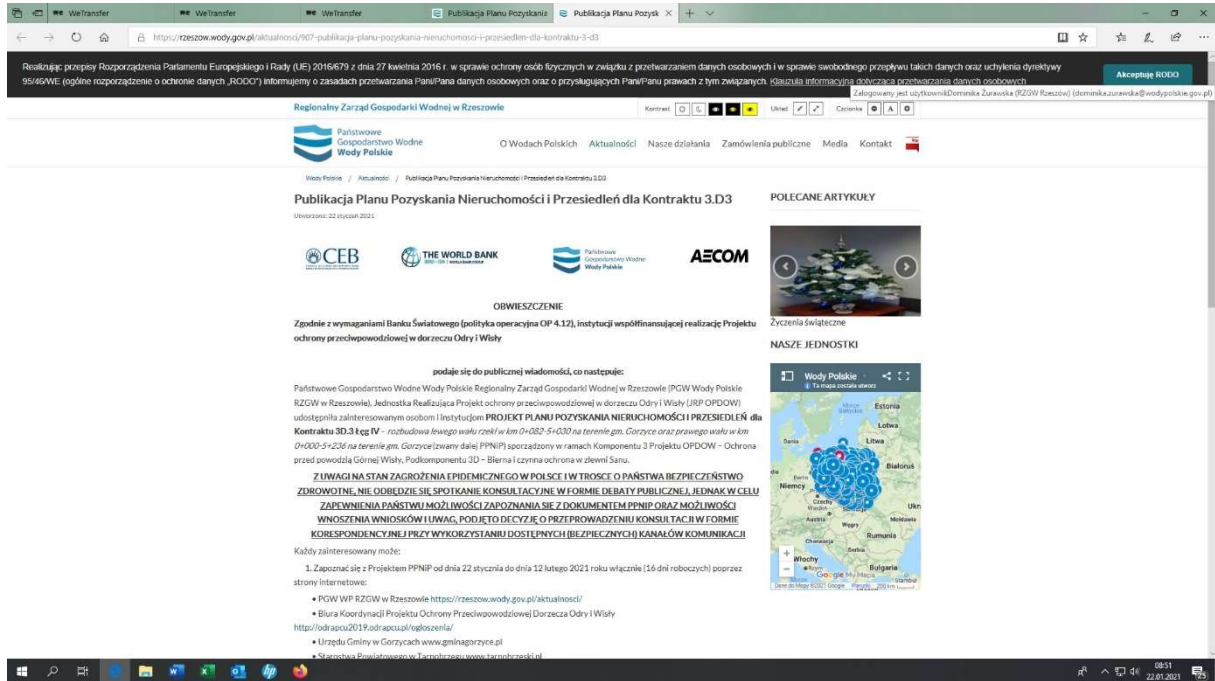
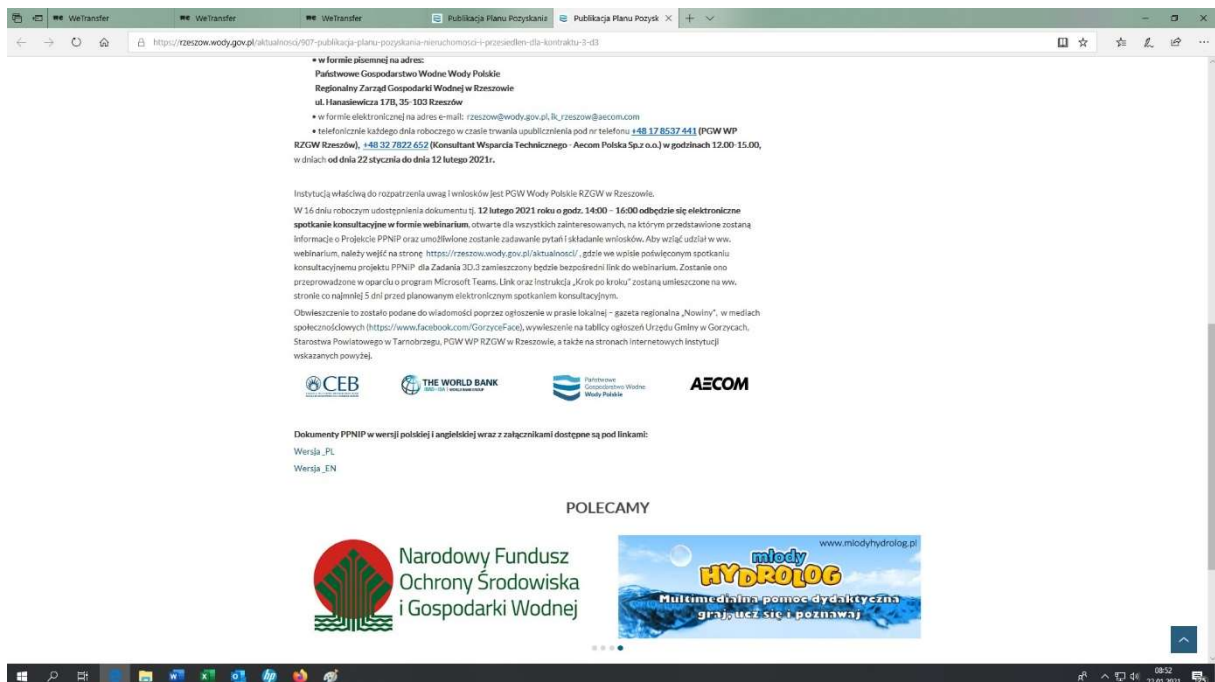


Załącznik nr 3 - Raport z Konsultacji społecznych projektu Planu Pozyskania Nieruchomości i Przesiedleń (PPNiP) dla Kontraktu 3D.3 Łęg IV – rozbudowa lewego wału rzeki w km 0+082-5+030 na terenie gm. Gorzyce oraz prawego wału w km 0+000-5+236 na terenie gm. Gorzyce

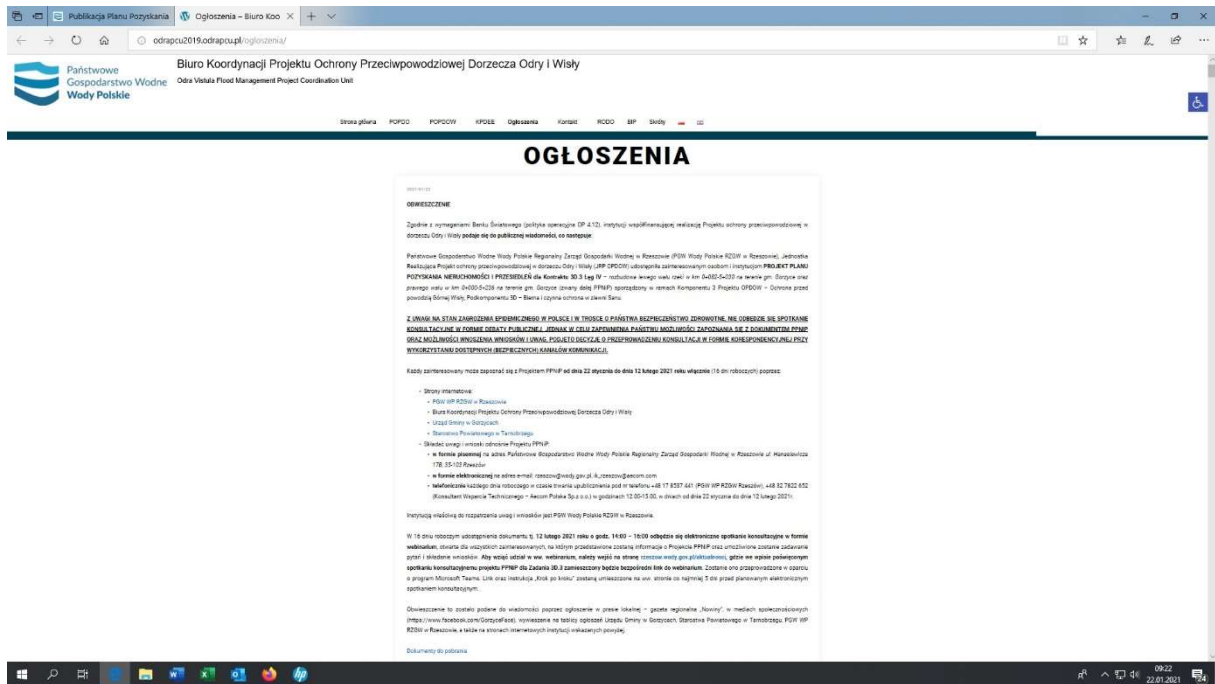


Rycina 1

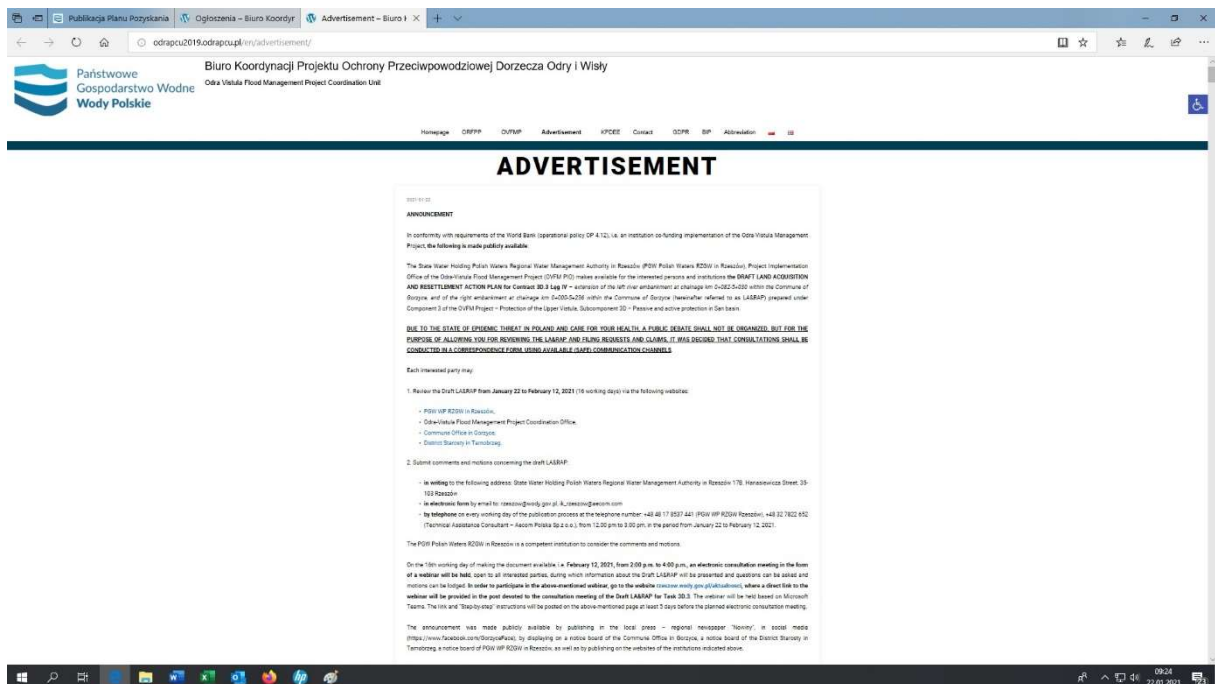


Rycina 2

Rycina 1, 2: Obwieszczenie o konsultacjach społecznych Projektu PPNiP oraz projekt dokumentu PPNiP umieszczone na stronach internetowych PGW WP RZGW w Rzeszowie.

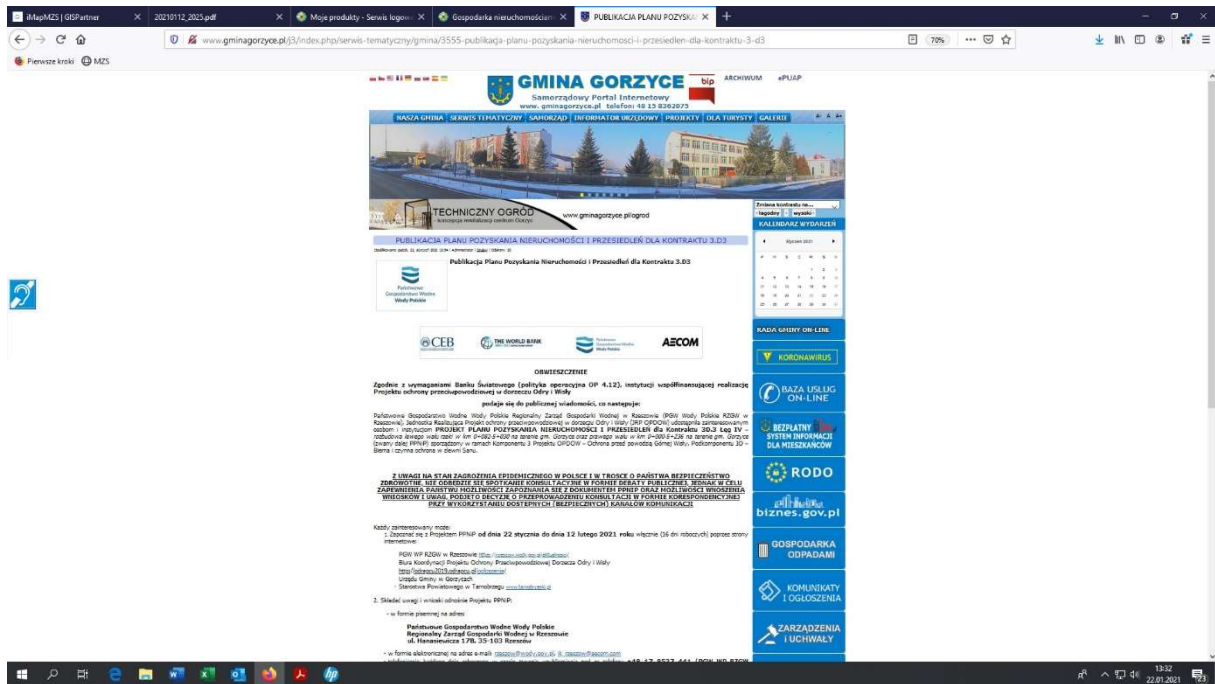


Rycina 3

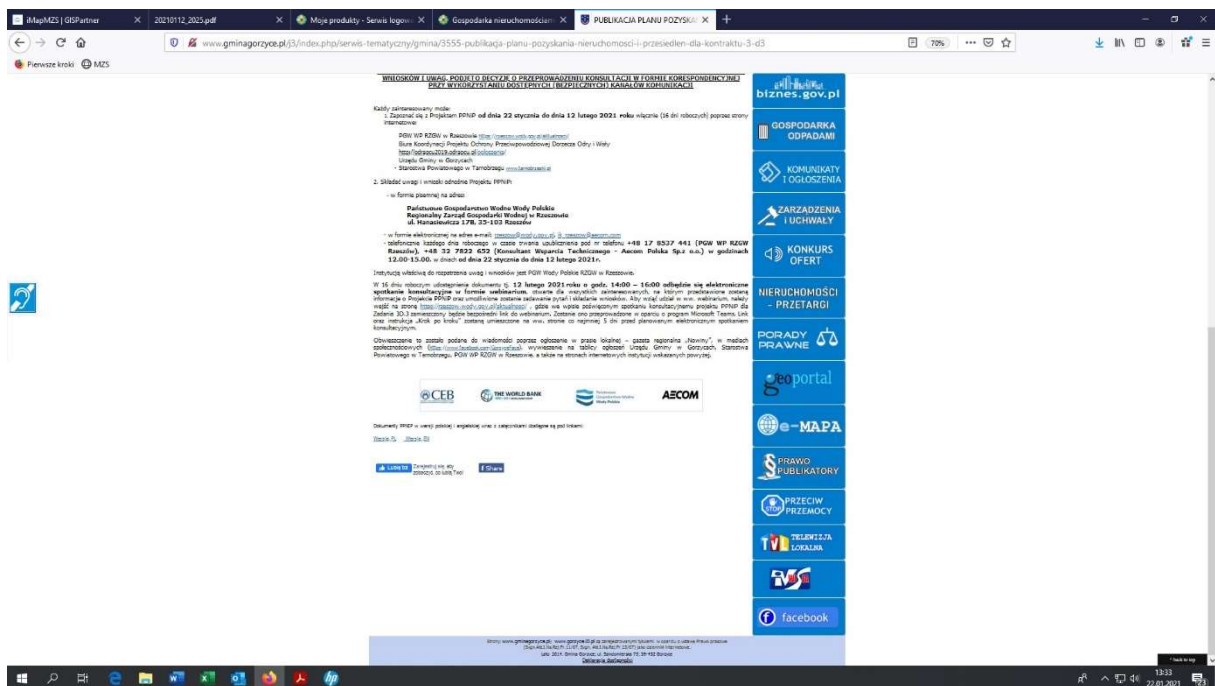


Rycina 4

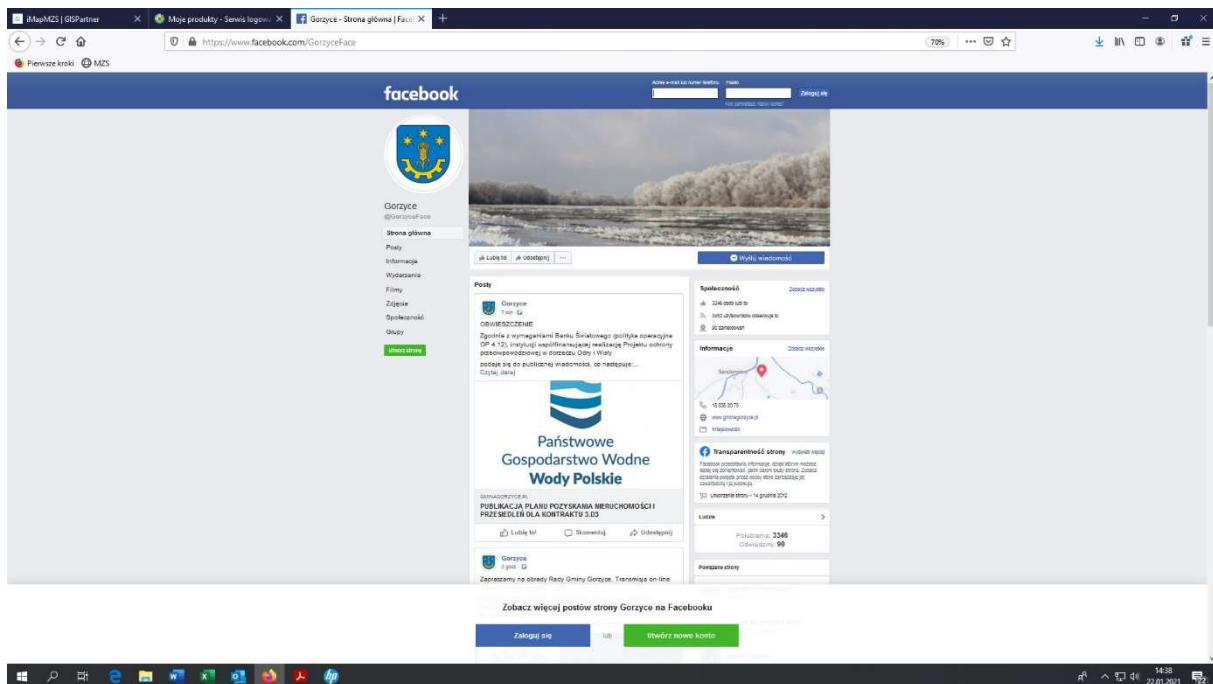
Rycina 3, 4: Wersja elektroniczna Projektu PPNiP oraz obwieszczenie o konsultacjach społecznych projektu dokumentu PPNiP umieszczone na stronach internetowych BKP OPDOW.



Rycina 5

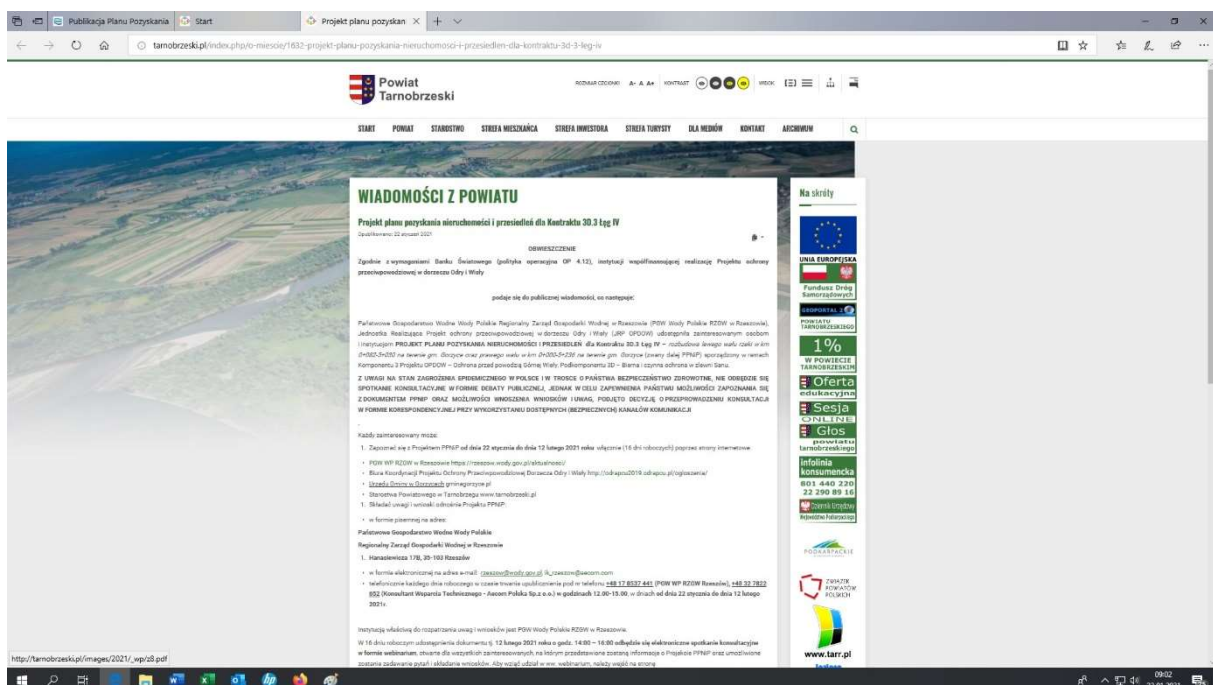


Rycina 6

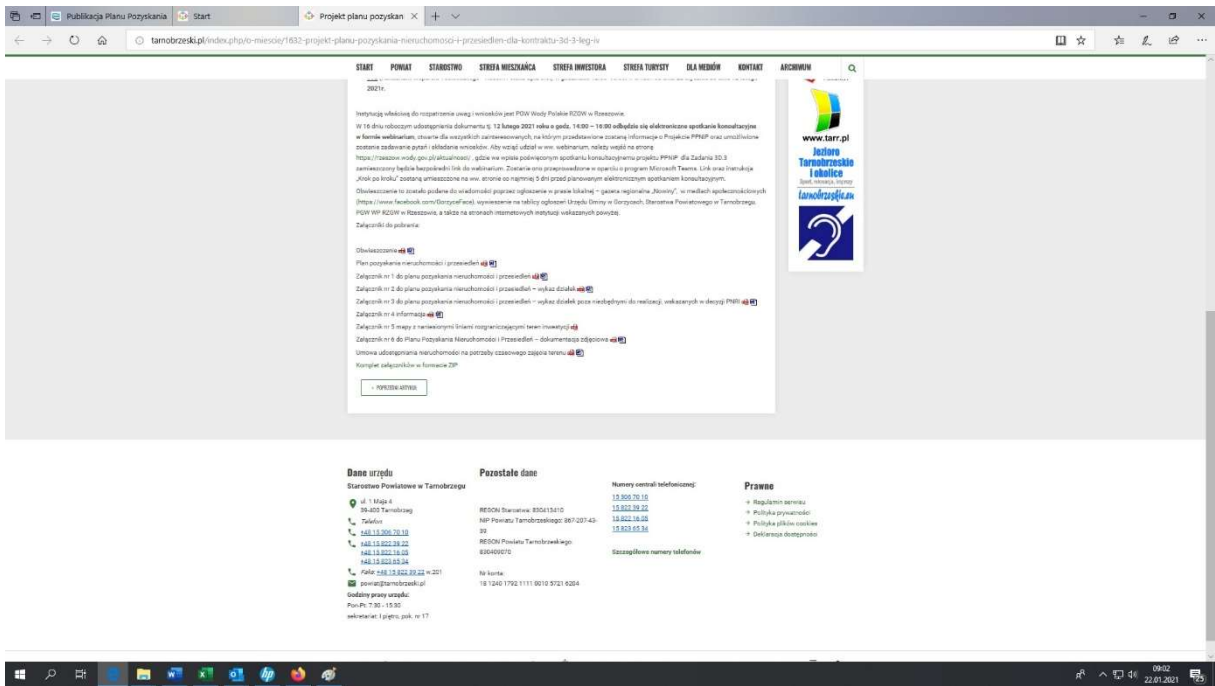


Rycina 7

Rycina 5, 6, 7: Obwieszczenie o konsultacjach społecznych Projektu PPNiP oraz odnośnik do strony, na której można się zapoznać z treścią Projektu PPNiP umieszczone na stronach internetowych Urzędu Gminy w Gorzycach oraz mediach społecznościowych Facebook.



Rycina 8



Rycina 9

Rycina 8, 9: Obwieszczenie o konsultacjach społecznych Projektu PPNiP oraz odnośnik do strony, na której można się zapoznać z treścią Projektu PPNiP umieszczone na stronach internetowych Starostwa Powiatowego w Tarnobrzegu.



Zdjęcie 10

Gospodarstwa Wodnego Wody Polskie

Artykuł sponsorowany AECOM POLSKA Sp. z o.o. • 22 stycznia

OBWIESZCZENIE

Zgodnie z wymaganiami Banku Światowego (polityka operacyjna OP 4.12), Instytucji współfinansującej realizację Projektu ochrony przeciwpowodziowej w dorzeczu Odry i Wisły

podaje się do publicznej wiadomości, co następuje:

Państwowe Gospodarstwo Wodne Wody Polskie Regionalny Zarząd Gospodarki Wodnej w Rzeszowie (PGW Wody Polskie RZGW w Rzeszowie), Jednostka Realizująca Projekt ochrony przeciwpowodziowej w dorzeczu Odry i Wisły (JRP OPDOW) udostępniła zainteresowanym osobom i instytucjom **PROJEKT PLANU POZYSKANIA NIEMUCHOMOŚCI I PRZEŚLEDENIA dla Kontraktu 3D.3 Łęg IV – rozbudowa lewego walu rzeki w km 0+082-5+030 na terenie gm. Gorzyce oraz prawego walu w km 0+000-5+230 na terenie gm. Gorzyce** (zwany dalej PPNiP) sporządzony w ramach Komponentu 3 Projektu OPDOW – Ochrona przed powodzią Górnej Wisły, Podkomponentu 3D – Bierna i czynna ochrona w zlewni Sanu.

Z UWAGI NA STAN ZAGROŻENIA EPIDEMICZNEGO W POLSCE I W TROSKĘ O PAŃSTWA BEZPIECZEŃSTWO ZDROWOTNE, NIE ODBĘDZIE SIĘ SPOTKANIE KONSULTACYJNE W FORMIE DEBATY PUBLICZNEJ, JEDNAK W CELU ZAPewnIENIA PAŃSTWU MOŻLIWOŚCI ZAPOZNANIA SIĘ Z DOKUMENTEM PPNiP ORAZ MOŻLIWOŚCI WNIOSZENIA WNIOSKÓW I UWAG, PODMIĘTO DECYZJĘ O PRZEPROWADZENIU KONSULTACJI W FORMIE KORESPONDENCYJNEJ PRZY WYKORZYSTANIU DOSTĘPNYCH (BEZPIECZNYCH) KANAŁÓW KOMUNIKACJI

Każdy zainteresowany może:

1. Zapoznać się z Projektem PPNiP od dnia 22 stycznia do dnia 12 lutego 2021 roku włącznie (16 dni roboczych) poprzez strony internetowe:

- PGW WP RZGW w Rzeszowie <https://rzeszow.wody.gov.pl/aktualnosci/>
- Biura Koordynacji Projektu Ochrony Przeciwpowodziowej Dorzecza Odry i Wisły <http://odrapcu2019.odrapcu.pl/ogloszenia/>
- Urzędu Gminy Gorzyce www.gminagorzyce.pl
- Starostwa Powiatowego w Tarnobrzegu www.tarnobrzekski.pl

2. Składać uwagi i wnioski odnośnie Projektu PPNiP:

- w formie pisemnej na adres:

Państwowe Gospodarstwo Wodne Wody Polskie
Regionalny Zarząd Gospodarki Wodnej w Rzeszowie
ul. Hanasiewiczza 17B, 35-103 Rzeszów

- w formie elektronicznej na adres e-mail: rzeszow@wody.gov.pl, ik_rzeszow@aecom.com
- telefonicznie każdego dnia roboczego w czasie trwania upublicznienia pod nr telefonu +48 17 8537 441 (PGW WP RZGW Rzeszów), +48 32 7822 652 (Konsultant Wsparcia Technicznego - Aecom Polska Sp. z o.o.) w godzinach 12.00-15.00, w dniach od dnia 22 stycznia do dnia 12 lutego 2021r.

Instytucją właściwą do rozpatrzenia uwag i wniosków jest PGW Wody Polskie RZGW w Rzeszowie.

W 16 dniu roboczym udostępnienia dokumentu §. 12 lutego 2021 roku w godz. 14:00 – 16:00 odbędzie się elektroniczne spotkanie konsultacyjne w formie webinarium, otwarte dla wszystkich zainteresowanych, na którym przedstawione zostaną informacje o Projekcie PPNiP oraz umożliwiające zadawanie pytań i składanie wniosków. Aby wziąć udział w ww. webinarium, należy wejść na stronę <https://rzeszow.wody.gov.pl/aktualnosci/>, gdzie we wpisie poświęconym spotkaniu konsultacyjnemu projektu PPNiP dla Zadania 3D.3 zamieszczony będzie bezpośredni link do webinarium. Zostanie ono przeprowadzone w oparciu o program Microsoft Teams. Link oraz instrukcja „Krok po kroku” zostaną umieszczone na ww. stronie co najmniej 5 dni przed planowanym elektronicznym spotkaniem konsultacyjnym.

Obwieszczenie to zostało podane do wiadomości poprzez ogłoszenie w prasie lokalnej – gazeta regionalna „Nowiny”, w mediach społecznościowych (<https://www.facebook.com/GorzyceFace>), wywieszenie na tablicy ogłoszeń Urzędu Gminy w Gorzycach, Starostwa Powiatowego w Tarnobrzegu, PGW WP RZGW w Rzeszowie, a także na stronach internetowych instytucji wskazanych powyżej.

© ©

Najgorsze Polskie Tatuże

piwowi

Jeżeli lubisz tatuże ten program jest zdecydowanie dla Ciebie!

OTWÓRZ

NAJNOWSZE



test esa kody html z



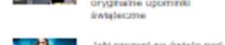
Nawet w 7 dni sukces



NOWOŚĆ NA RYNKU MIESZKANOWYM



Zielony kompleks Skyflow



Szukasz prezentu na święta?



Jaki prezent na święta pod choinkę kupić?




Niekorzystny czas powalania nowego zwłoka




Odzień i bielisz




WITAMINY Thermo




Czy rozpoznasz serie PR-u na jednym kadrze?



LOKALNE OBIĘTY



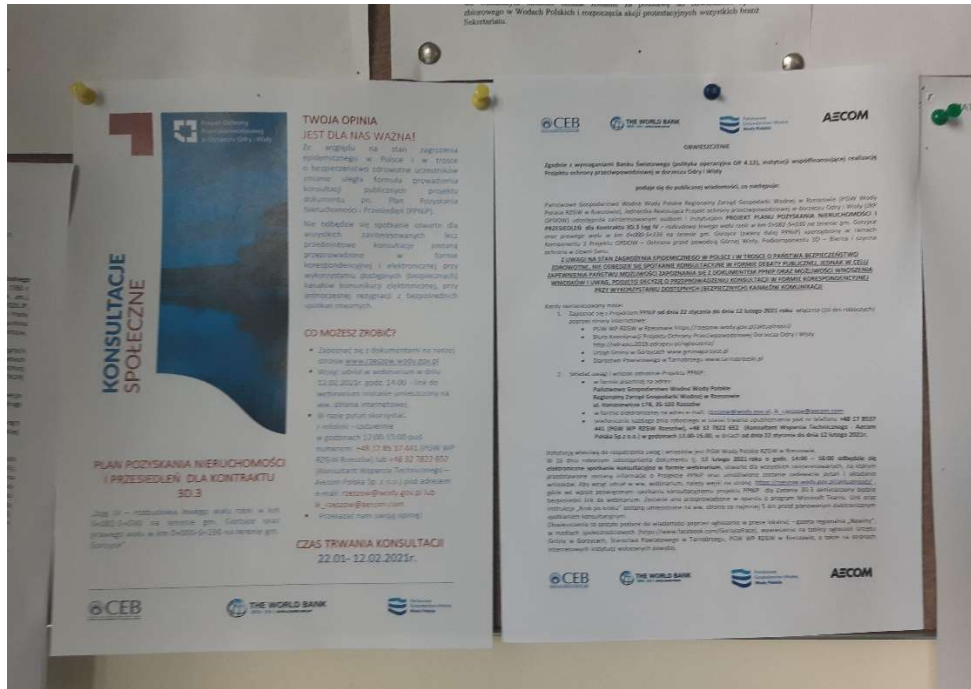
KARMY i akcesoria dla psów




Certyfikowane jedzenie

Rycina 13

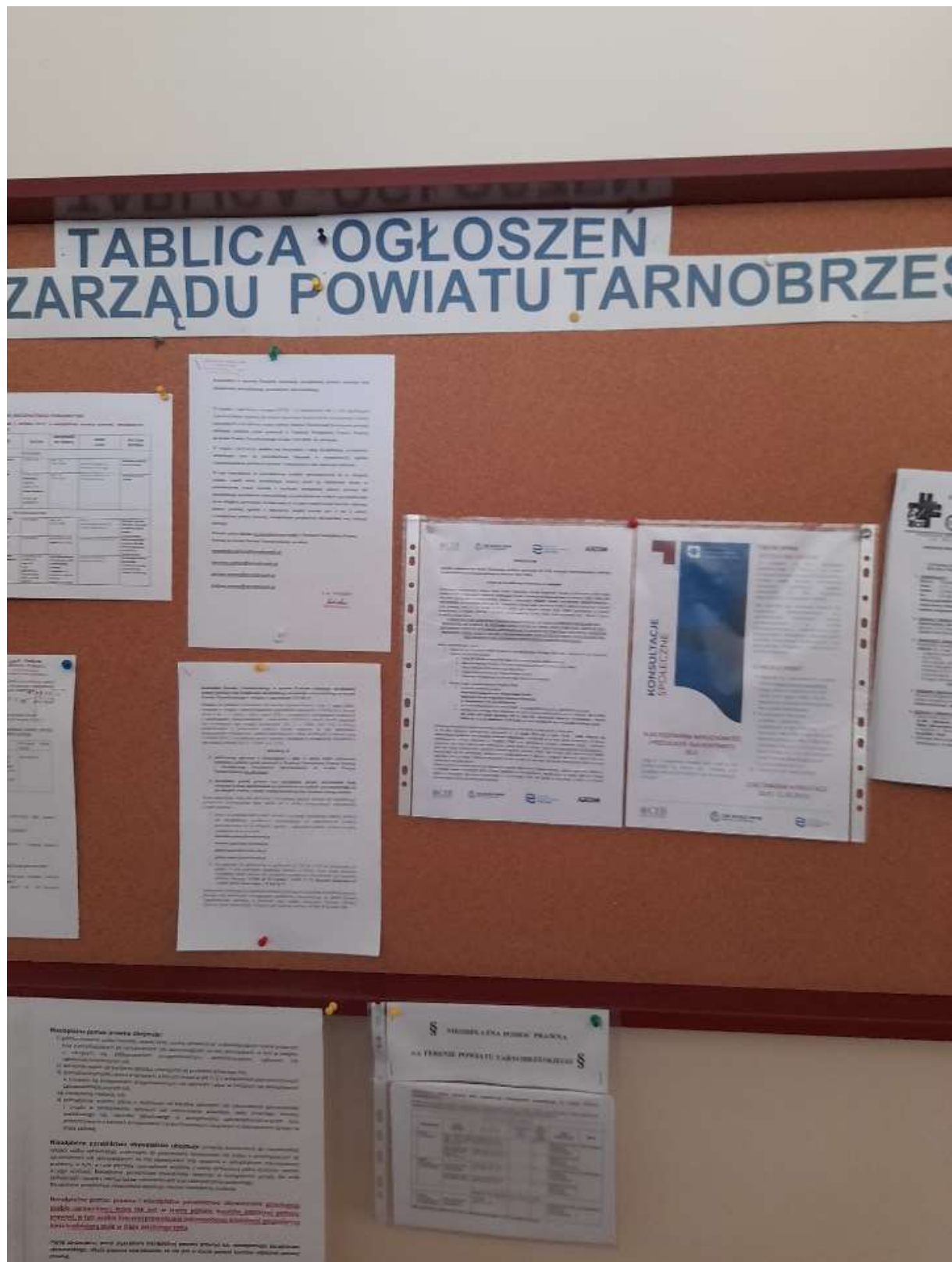
Rycina 10, 11, 12, 13: Obwieszczenie o konsultacjach społecznych Projektu PPNiP umieszczone w lokalnej prasie (**Nowiny**) w formie papierowej i na stronie internetowej niniejszej gazety.



Zdjęcie 14 - Tablica ogłoszeń – RZGW w Rzeszowie



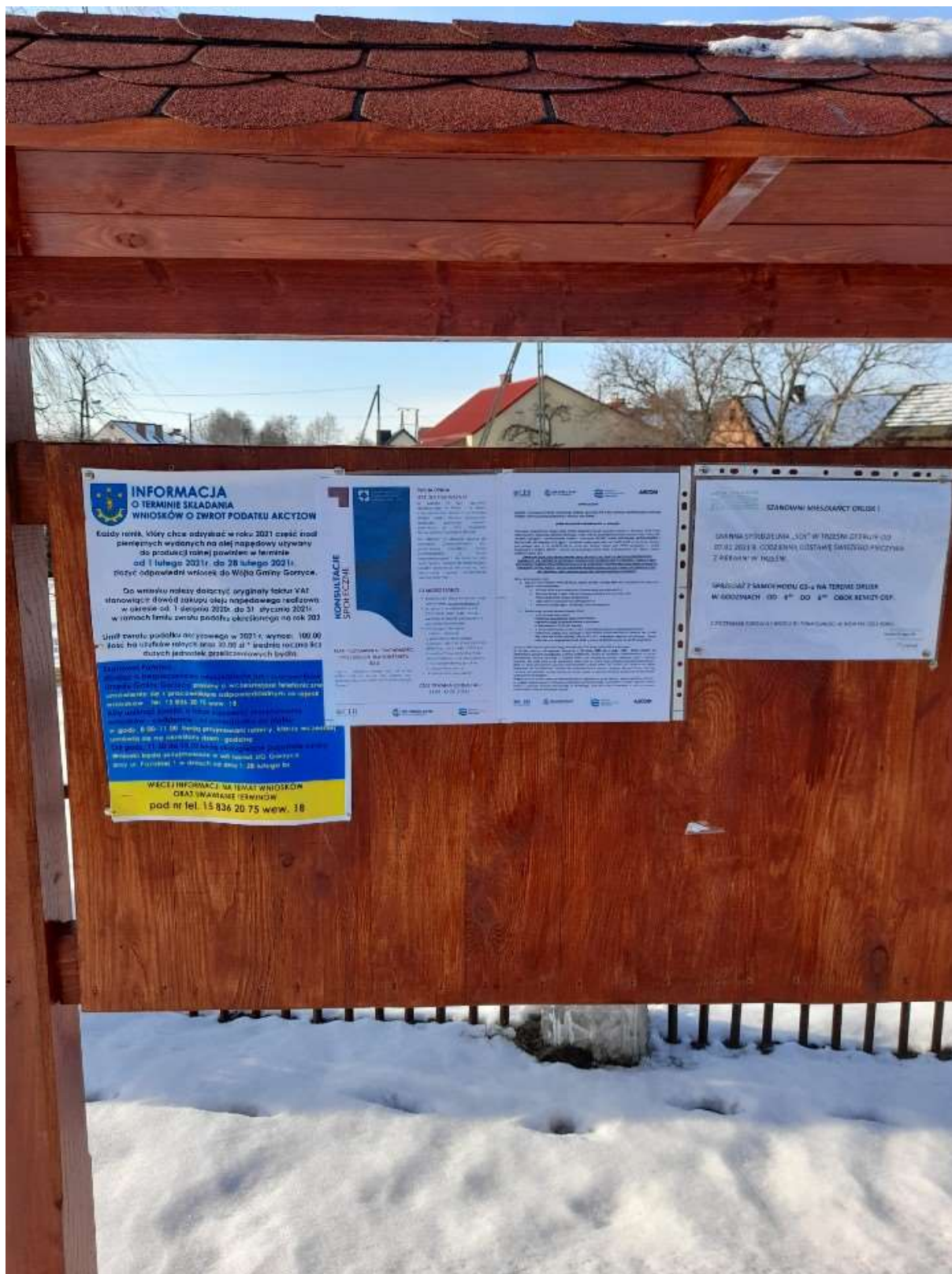
Zdjęcie 15 - Tablica ogłoszeń – Urząd Gminy w Gorzycach



Zdjęcie 16 - Tablica ogłoszeń – Starostwo Powiatowe w Tarnobrzegu.



Zdjęcie 17 - Tablica ogłoszeń w miejscowości Gorzycy.



Zdjęcie 18 - Tablica ogłoszeń w miejscowości Orliśka.



Zdjęcie 19 - Tablica ogłoszeń w miejscowości Sokolniki.



Zdjęcie 20 - Tablica ogłoszeń w miejscowości Zalesie Gorzyckie.

Rycina 14, 15, 16, 17, 18, 19, 20: Obwieszczenia o konsultacjach społecznych i plakaty informacyjne Projektu PPNiP wywieszane na tablicach ogłoszeń RZGW w Rzeszowie, w Urzędzie Gminy w Gorzycach, Starostwie Powiatowym w Tarnobrzegu oraz w miejscach realizacji robót (Gorzycy, Orliśka, Sokolniki, Zalesie Gorzyckie).