




### Legenda

-  Zakres Kontraktu na roboty 3A.4
-  Tereny wyłączone z obszarów potencjalnego zagrożenia powodziowego w wyniku realizacji Kontraktu na roboty
-  Obszar potencjalnego zagrożenia powodziowego

### Załącznik 8.

Mapa lokalizacji Kontraktu na tle terenów wyłączonych z obszarów potencjalnego zagrożenia powodziowego

*Plan Zarządzania Środowiskiem dla Kontraktu na roboty 3A.4  
Rozbudowa odcinka prawego wału poniżej stopnia Dąbie  
wraz z budową wrót przeciwpowodziowych w rejonie stoczni remontowej*