

Report on the public disclosure procedure for the draft Environmental Management Plan for Contract 1B.1/1(a)

Reconstruction of the Odra River control infrastructure - adjusting to the III class of waterway, on the section from the village of Ścinawa to the estuary of the Nysa Łużycka River – Stage II implemented as part of the Odra-Vistula Flood Protection Project (OVFMP)

Draft Environmental Management Plan (EMP) for the Contract 1B.1/1 (a) *Reconstruction of the Odra River control infrastructure - adjusting to the III class of waterway, on the section from the village of Ścinawa to the estuary of the Nysa Łużycka River – Stage II* was subject to the public consultation procedure carried out in compliance with the World Bank operational policies (OP 4.01.) Public consultations were to enable the public to familiarize with the document and ensure a possibility of submitting comments, questions and conclusions to its contents.

After developing the draft EMP, the document was submitted to the World Bank in order to get approval for launching open consultation procedure. Such approval was conditionally granted by a representative of the World Bank who underlined the necessity to complement the draft EMP with information about the management of earth masses excavated from the riverbed. After supplementing the document with additional appendix (Appendix 7) for the EMP, an electronic version of the document with the notice on public disclosure for the draft EMP was placed on the following websites:

- State Water Holding Polish Waters, Regional Water Management Authority in Wrocław (Fig.1);
- Project Coordination Unit for Odra-Vistula Flood Management Project (Fig. 2);
- Gubin Town Hall (Fig. 3);
- Gubin Municipal Office (Fig. 4);
- Trzebiechów Municipal Office (Fig. 5);
- Bojadła Municipal Office (Fig. 6);
- Sulechów Municipal Office (Fig. 7);
- Zielona Góra Town Hall (Fig. 8);
- Nowa Sól Municipal Office (Fig. 9);
- Zabór Municipal Office (Fig. 10);
- Czerwieńsk Municipal Office and Town Hall (Fig. 11);
- Cybinka Municipal Office (Fig. 12);
- Nowa Sól Town Hall (Fig. 13).
- Krosno Odrzańskie Town Hall (Fig. 14).

Items of information on a possibility of reading the draft EMP and a chance of submitting conclusions and comments, including contact details (e-mail, addresses of places

where hardcopies were available, office hours, telephone number) were published in the local press. The announcements were published on 22.06.2018 in Gazeta Lubuska (Fig. 15) and the local supplement to Gazeta Wyborcza (Fig.16). The published announcements also included information on the planned consultation meeting within the EMP public disclosure procedure (with providing the date, time, place and purpose of the meeting).

Additionally, the representatives of Project Coordination Unit personally informed and invited NGOs for discussion about the draft EMP. In order to ensure the broadest possible access to information related to the EMP project, it was decided the hard copy of the document would be provided in all municipal offices and town halls on the premises of which (within their administrative borders) the Task 1B.1/1 (a) would be implemented.

Hard copies of the documentation were provided and available for all interested parties in the period between 25.06.2018 and 06.07.2018 inclusively (i.e within 10 working days) at the seats of Municipal Offices and Town Halls where above-mentioned information was displayed on their notice boards. Opening to the public of the document took place in the following offices:

- State Water Holding Polish Waters, Regional Water Management Authority in Wrocław, ul. Norwida 34, 50-950 Wrocław;
- State Water Holding Polish Waters, Regional Water Management Authority in Wrocław, River Basin Management in Zielona Góra, ul. Ptasia 2B, 65-514 Zielona Góra;
- Project Implementation Office Odra-Vistula Flood Management Project (OVFMP PIO), PGW WP RZGW in Wrocław, ul. Kochanowskiego 91b, 51-602 Wrocław;
- Krosno Odrzańskie Town Hall, ul. Parkowa 1, 66-600 Krosno Odrzańskie;
- Gubin Town Hall, ul. Piastowska 24, 66-620 Gubin;
- Gubin Municipal Office, ul. Obrońców Pokoju 20, 66-620 Gubin;
- Trzebiechów Municipal Office, ul. Sulechowska 2, 66-132 Trzebiechów;
- Cybinka Municipal Office, ul. Szkolna 5, 69-108 Cybinka;
- Bojadła Municipal Office, ul. Sulechowska 35, 66-130 Bojadła;
- Zabór Municipal Office, ul. Lipowa 15, 66-003 Zabór;
- Czerwieńsk Municipal Office and Town Hall, ul. Rynek 25, 66-016 Czerwieńsk;
- Sulechów Municipal Office, Plac Ratuszowy 6, 66-100 Sulechów;
- Zielona Góra Town Hall, ul. Podgórna 22, 65-424 Zielona Góra;

- Nowa Sól Municipal Office, ul. Moniuszki 3a, 67-100 Nowa Sól;
- Nowa Sól Town Hall, ul. Piłsudskiego 12, 67-100 Nowa Sól.

During the public disclosure period, people who wanted to get familiarized with the hard copy of the document in the indicated locations were not noticed.

After the end of the 10-day public disclosure period for the EMP, there was a meeting open to all the interested parties. The meeting took place on 09.07.2018 in the conference room of Odra hotel in Krosno Odrzańskie (ul. Grobla 27) at 5:00 p.m. 7 people participated in the meeting including the representatives of the Client, of the Consultant of technical support and of PCU.

The meeting was opened by the Consultant of technical support, who after welcoming the assembled company presented the goals and agenda of the meeting. Next there was a multimedia display of rules of developing and functioning of Environmental Management Plans during the implementation of the investments co-financed by the World Bank as well as detailed information on the draft EMP for the Contract 1B.1/1 (a) Reconstruction of the Odra River control infrastructure - adjusting to the III class of waterway, on the section from the village of Ścinawa to the estuary of the Nysa Łużycka River – Stage II. Questions pertaining to the EMP content, asked during the public consultations period (the period preceding the meeting), were also reported on.

No remarks and suggestions regarding the EMP content were made.



Photo 1 Public consultations of the draft EMP in the conference room of Hotel Odra in Krosno Odrzańskie on 09.07.2018



Photo 2 Public consultations of the draft EMP in the conference room of Hotel Odra in Krosno Odrzańskie on 09.07.2018.



Photo 3. Public consultations of the draft EMP in the conference room of Hotel Odra in Krosno Odrzańskie on 09.07.2018

Konsultacje społeczne - Projektu Planu Zarządzania Środowiskiem dla zadania 1B.1/1(a) Odbudowa zabudowy regulacyjnej rzeki Odry. Przystosowanie do III klasy drogi wodnej, na odcinku od miejscowości Ścinawa do ujścia Nysy Łużyckiej – Etap II

2018-06-22 14:06

OBWIESZCZENIE

Zgodnie z wymaganiami Banku Światowego (polityka operacyjna OP 4.01), instytucji współfinansującej realizację Projektu Ochrony Przewodnościowej w Dorzeczu Odry i Wisły,

podaje się do publicznej wiadomości, co następuje:

Państwowe Gospodarstwo Wodne Wody Polskie Regionalny Zarząd Gospodarki Wodnej we Wrocławiu (PGW Wody Polskie RZGW we Wrocławiu), Jednostka Realizująca Projekt Ochrony Przewodnościowej Dorzecza Odry i Wisły (JRP I OPDOW) udostępniła do wglądu wszystkim zainteresowanym osobom i instytucjom **PROJEKT PLANU ZARZĄDZANIA ŚRODOWISKIEM** dla Komponentu 1 – Ochrona przed powodzią Śródlądowej Dolnej Odry, Podkomponent 1B – Ochrona przed powodzią na Śródlądowej Dolnej Odry, Kontrakt 1B.1/1(a) Odbudowa zabudowy regulacyjnej rzeki Odry, Przystosowanie do III klasy drogi wodnej, na odcinku od miejscowości Ścinawa do ujścia Nysy Łużyckiej – Etap II (nazwany dalej **PROJEKTEM PLANU ZARZĄDZANIA ŚRODOWISKIEM**).

Każdy zainteresowany może:

A) zapoznać się z **PROJEKTEM PLANU ZARZĄDZANIA ŚRODOWISKIEM** od dnia 25 czerwca 2018r. do dnia 6 lipca 2018r. (włącznie (10 dni roboczych)), w siedzibie:

- Państwowego Gospodarstwa Wodnego Wody Polskie, Regionalny Zarząd Gospodarki Wodnej we Wrocławiu, ul. Nowowiejska 34, 50-950 Wrocław, w dniach roboczych od godziny 8.00 do 14.00;
- Państwowego Gospodarstwa Wodnego Wody Polskie, Regionalny Zarząd Gospodarki Wodnej we Wrocławiu, Zarząd Ziemni w Zielonej Górze, ul. Ptasia 28, 65-514 Zielona Góra, w dniach roboczych od godziny 8.00 do 14.00;
- Urzędu Miasta w Krośnie Odrzańskim, ul. Parkowa 1, 66-500 Krosno Odrzańskie, w dniach roboczych od godziny 8.00 do 14.00;
- Urzędu Miejskiego w Gubinie, ul. Piastowska 24, 66-620 Gubin, w dniach roboczych od godziny 8.00 do 14.00;
- Urzędu Gminy Gubin, ul. Odrzańców Pokoju 20, 66-620 Gubin, w dniach roboczych od godziny 8.00 do 14.00;
- Urzędu Gminy Trzebiechów, ul. Sulechowska 2, 66-132 Trzebiechów, w dniach roboczych od godziny 8.00 do 14.00;
- Urzędu Gminy w Cybince, ul. Szkolna 5, 69-108 Cybinka, w dniach roboczych od godziny 8.00 do 14.00;
- Urzędu Gminy w Bojadłach, ul. Sulechowska 35, 66-130 Bojadła, w dniach roboczych od godziny 8.00 do 14.00;
- Urzędu Gminy Zabór, ul. Lipowa 15, 66-003 Zabór, w dniach roboczych od godziny 8.00 do 14.00;
- Urzędu Gminy i Miasta w Czerwieńsku, ul. Rynek 25, 66-016 Czerwieńsk, w dniach roboczych od godziny 8.00 do 14.00;
- Urzędu Gminy Sulechów, Plac Rezerwowy 5, 66-100 Sulechów, w dniach roboczych od godziny 8.00 do 14.00;
- Urzędu Miasta Zielona Góra, ul. Podgórne 22, 65-424 Zielona Góra, w dniach roboczych od godziny 8.00 do 14.00;
- Urzędu Gminy Zielona Góra, ul. Dąbrowskiego 41, 65-021 Zielona Góra, w dniach roboczych od godziny 8.00 do 14.00;
- Urzędu Gminy Nowa Sól, ul. Moniuszki 3a, 67-100 Nowa Sól, w dniach roboczych od godziny 8.00 do 14.00;
- Urzędu Miejskiego w Nowej Soli, ul. Piłsudskiego 12, 67-100 Nowa Sól, w dniach roboczych od godziny 8.00 do 14.00;
- Jednostki Realizującej Projekt Ochrony Przewodnościowej Dorzecza Odry i Wisły (JRP I OPDOW) PGW Wody Polskie RZGW we Wrocławiu, ul. Kochanowskiego 91b, 51-602 Wrocław, w dniach roboczych od godziny 8.00 do 14.00.

lub poprzez stronę internetową:

- Państwowego Gospodarstwa Wodnego Wody Polskie, Regionalnego Zarządu Gospodarki Wodnej we Wrocławiu, pod adresem – www.rzgw.gov.pl;
- Biuro Koordynacji Projektu Ochrony Przewodnościowej Dorzecza Odry i Wisły, pod adresem – www.odrzeczu.pl;
- Urzędu Miasta w Krośnie Odrzańskim – www.krosnoodrzanekie.pl;
- Urzędu Miejskiego w Gubinie – www.gubin.pl;
- Urzędu Gminy Gubin – www.gminagubin.pl;
- Urzędu Gminy Trzebiechów – www.trzebiechow.pl;
- Urzędu Gminy w Cybince – www.cybinka.pl;
- Urzędu Gminy w Bojadłach – www.bojadla.pl;
- Urzędu Gminy Zabór – www.zabor.pl;
- Urzędu Gminy i Miasta w Czerwieńsku – www.czerwieńsk.pl;
- Urzędu Gminy Sulechów – www.sulechow.pl;
- Urzędu Miasta Zielona Góra – www.zielona-gora.pl;
- Urzędu Gminy Zielona Góra – www.gminazg.pl;
- Urzędu Gminy Nowa Sól – www.gminanowasol.pl;
- Urzędu Miejskiego w Nowej Soli – www.nowasol.pl

B) składać uwagi i wnioski odnośnie **PROJEKTU PLANU ZARZĄDZANIA ŚRODOWISKIEM** w formie pisemnej pod w/w adresami lub w formie elektronicznej na adres e-mail: ipj_luzicki@wody.gov.pl w dniach od dnia 25 czerwca 2018r. do dnia 6 lipca 2018r. (włącznie). Instytucja właściwą do rozpatrzenia uwag i wniosków jest PGW Wody Polskie RZGW we Wrocławiu.

Pa okresie 10 dni roboczych udostępnienia do wglądu dokumentu (od 25 czerwca 2018r. do 6 lipca 2018r.) w dniach:

- 9 lipca 2018r. o godzinie 17:00 w sali konferencyjnej Hotelu Odra w Krośnie Odrzańskim, ul. Grobla 27, 66-600 Krosno Odrzańskie;
- 10 lipca 2018r. o godzinie 17:00 w sali konferencyjnej Pensjonatu „Korona”, ul. M. Konopnickiej 43, 67-106 Hodrzyca

oddę się spotkania otwarte dla wszystkich zainteresowanych, na których przedstawione zostaną informacje o **PROJEKcie PLANU ZARZĄDZANIA ŚRODOWISKIEM**, oddę się publiczne dyskusje dotyczące tego dokumentu oraz dyskusje nad zdaniami do niego wcielone lub w trakcie spotkań wnioskami i uwagami.

Obwieszczenie to zostało podane do wiadomości poprzez ogłoszenie w lokalnej prasie (Lubuski dodatek do Gazety Wyborczej, Gazeta Lubuska), wywieszenie na tablicach ogłoszeń w: PGW Wody Polskie RZGW we Wrocławiu, PGW Wody Polskie RZGW we Wrocławiu Zarząd Ziemni w Zielonej Górze, Urzędzie Gminy Nowa Sól, Urzędzie Miejskim Nowa Sól, Urzędzie Miasta w Krośnie Odrzańskim, Urzędzie Gminy w Gubinie, Urzędzie Miejskim w Gubinie, Urzędzie Gminy w Trzebiechowie, Urzędzie Gminy w Cybince, Urzędzie Gminy w Bojadłach, Urzędzie Gminy Zabór, Urzędzie Gminy i Miasta w Czerwieńsku, Urzędzie Gminy Sulechów, Urzędzie Miasta Zielona Góra, Urzędzie Gminy Zielona Góra jak również na stronach internetowych instytucji wskazanych powyżej.

Załączniki:

[Obwieszczenie_P25_-_1B.1.1.a_2018_06_18](#)

[1B.1.1.a-EMP](#)

[1B.1.1.a-Plan_Zarzadzania_Srodowiskiem_2018_06_18](#)

• Drukuj • Powiadom znajomego • Do góry • Powrót

Fig. 1 Electronic version of the draft EMP, together with announcement concerning public disclosure of the draft EMP, placed on the website of State Water Holding Polish Waters, Regional Water Management Authority in Wrocław

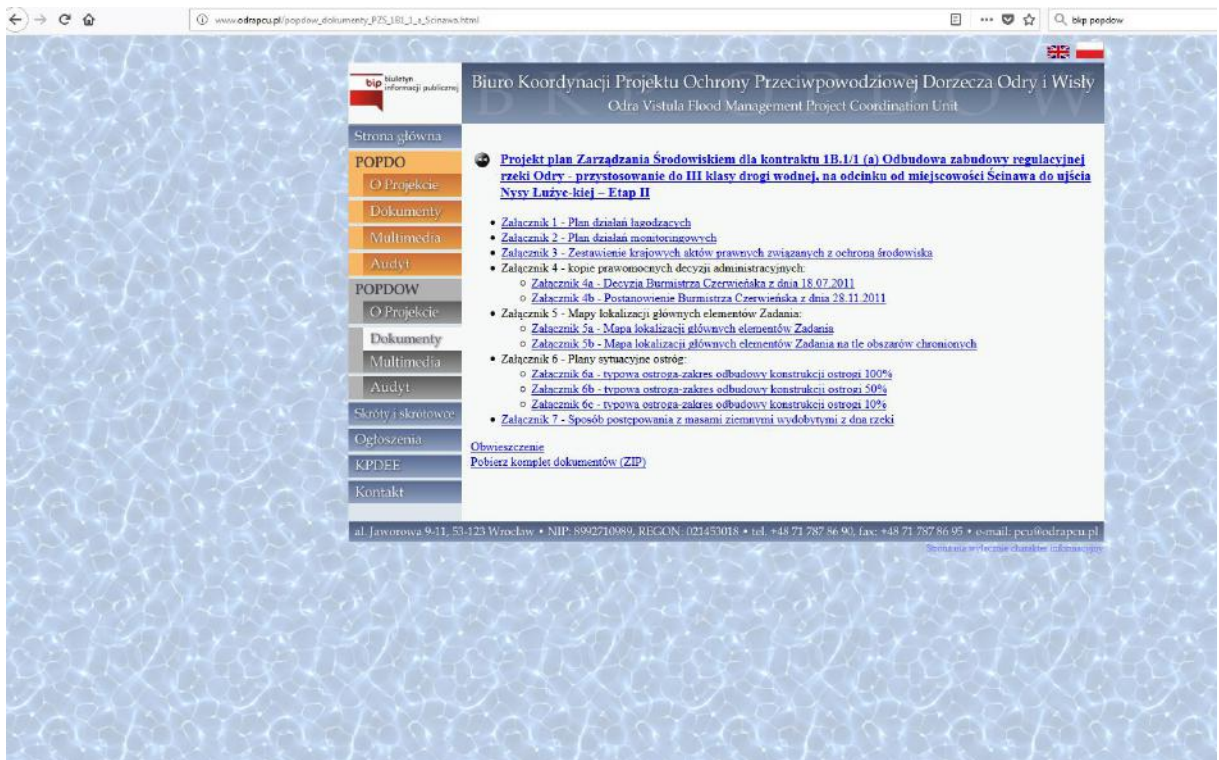




Fig. 2 Electronic version of the draft EMP, together with announcement concerning public disclosure of the draft EMP, placed on the website of OVFMP PCU.





Biuletyn Informacji Publicznej
Urząd Miejski w Cubinie



www.gubin.pl

Przejdź do BIP
 Wybierz podjednostkę ▼

Aktualne | **Archiwum**

Ekran listy informacji

Projekt ochrony przeciwpowodziowej w dorzeczu Odry i Wisły

Data wprowadzenia informacji do BIP: 2018-06-25 11:41:57

OBWIESZCZENIE

Zgodnie z wymaganiami Banku Światowego (polityka operacyjna OP 4.01), instytucji współfinansującej realizację Projektu Ochrony Przeciwpowodziowej w Dorzeczu Odry i Wisły, podaje się do publicznej wiadomości, co następuje: Państwowe Gospodarstwo Wodne Wody Polskie Regionalny Zarząd Gospodarki Wodnej we Wrocławiu (PGW Wody Polskie RZGW we Wrocławiu), Jednostka Realizująca Projekt Ochrony Przeciwpowodziowej w Dorzeczu Odry i Wisły (JRP i OPDOW) udostępniła do wglądu wszystkim zainteresowanym osobom i instytucjom **PROJEKT PLANU ZARZĄDZANIA ŚRODOWISKIEM dla Komponentu 1 – Ochrona przed powodzią Środkowej i Dolnej Odry, Podkomponent 1B – Ochrona przed powodzią na Środkowej i Dolnej Odrze, Kontrakt 1B.1/1(a) Odbudowa zabudowy regulacyjnej rzeki Odry. Przystosowanie do III klasy drogi wodnej, na odcinku od miejscowości Ścinawa do ujścia Nysy Lużyckiej – Etap II (nazywany dalej PROJEKTEM PLANU ZARZĄDZANIA ŚRODOWISKIEM)**. Każdy zainteresowany może: A) zapoznać się z PROJEKTEM PLANU ZARZĄDZANIA ŚRODOWISKIEM od dnia 25 czerwca 2018r. do dnia 6 lipca 2018r. włącznie (10 dni roboczych), w siedzibie:

- Państwowego Gospodarstwa Wodnego Wody Polskie, Regionalny Zarząd Gospodarki Wodnej we Wrocławiu, ul. Norwida 34, 50-950 Wrocław, w dniach roboczych od godziny 8.00 do 14.00;
- Państwowego Gospodarstwa Wodnego Wody Polskie, Regionalny Zarząd Gospodarki Wodnej we Wrocławiu, Zarząd Zlewni w Zielonej Górze, ul. Ptasia 2B, 65-514 Zielona Góra, w dniach roboczych od godziny 8.00 do 14.00;
- Urzędu Miasta w Krośnie Odrzańskim, ul. Parkowa 1, 66-800 Krosno Odrzańskie, w dniach roboczych od godziny 8.00 do 14.00;
- Urzędu Miejskiego w Gubinie, ul. Piastowska 24, 66-820 Gubin, w dniach roboczych od godziny 8.00 do 14.00, pok.107;
- Urzędu Gminy Gubin, ul. Cbrońców Pokoju 20, 66-820 Gubin, w dniach roboczych od godziny 8.00 do 14.00;
- Urzędu Gminy Trzebiechów, ul. Sulechowska 2, 66-132 Trzebiechów, w dniach roboczych od godziny 8.00 do 14.00;
- Urzędu Gminy w Cybince, ul. Szkolna 5, 69-108 Cybinka, w dniach roboczych od godziny 8.00 do 14.00;
- Urzędu Gminy w Bojadłach, ul. Sulechowska 35, 66-130 Bojadła, w dniach roboczych od godziny 8.00 do 14.00;
- Urzędu Gminy Zabór, ul. Lipowa 15, 66-003 Zabór, w dniach roboczych od godziny 8.00 do 14.00;

PROJEKT PLANU ZARZĄDZANIA ŚRODOWISKIEM dla Komponentu 1 – Ochrona przed powodzią Środkowej i Dolnej Odry, Podkomponent 1B – Ochrona przed powodzią na Środkowej i Dolnej Odrze, Kontrakt 1B.1/1(a) Odbudowa zabudowy regulacyjnej rzeki Odry. Przystosowanie do III klasy drogi wodnej, na odcinku od miejscowości Ścinawa do ujścia Nysy Lużyckiej – Etap II

Załącznik nr 1 - [Plan działań łagodzących](#)
 Załącznik nr 2 - [Plan działań monitoringowych](#)
 Załącznik nr 3 - [Zestawienie krajowych aktów prawnych związanych z ochroną środowiska](#)
 Załącznik nr 4 - Kopie prawomocnych decyzji administracyjnych
 1) [decyzja Burmistrza Czerwieńska z 18 lipca 2011r.](#)
 2) [postanowienie Burmistrza czerwieńskiego z 28 listopada 2011r.](#)
 Załącznik nr 5a - [Mapa lokalizacji głównych elementów Zadania](#)
 Załącznik nr 5b - [Mapa lokalizacji głównego elementu Zadania na tle obszarów chronionych](#)
 Załącznik nr 6 - Plany sytuacyjne ostróg
 6a- [typowa ostroga - zakres odbudowy konstrukcji ostrogi w 100%](#)
 6b - [typowa ostroga - zakres odbudowy konstrukcji ostrogi w 50%](#)
 6c - [typowa ostroga - zakres odbudowy konstrukcji ostrogi w 10 %](#)
 Załącznik nr 7 - [Sposób postępowania z masami ziemnymi wzdobytymi z dna rzeki](#)

MENU PRZEDMIOTOWE

- KLAUZULE INFORMACYJNE DOTYCZĄCE PRZETWARZANIU DANYCH OSOBOWYCH W URZĘDZIE MIEJSKIM W GUBINIE
- Statut Gminy
- Regulamin organizacyjny Urzędu Miejskiego w Gubinie
- Urząd Miejski
- Gubińska Rada Seniorów
- Rada Miejska
- Młodzieżowa Rada Miasta
- Oświatowe jednostki organizacyjne gminy
- Informacje o stanie realizacji zadań oświatowych
- Gminne osoby prawne
- Księgi rejestrowe gminnych instytucji kultury
- Inne jednostki organizacyjne gminy
- Spółki z udziałem gminy
- Konsultacje społeczne
- Pożytek publiczny
- Ochrona środowiska
- Informacja o jakości wody przeznaczonej do spożycia
- Taryfy dla zbiorowego zaopatrzenia w wodę
- Gospodarka odpadami komunalnymi
- Rejestr działalności regulowanej
- PROJEKT OCHRONY PRZECIWPOWODZIOWEJ W DORZECZU ODRY I WISŁY**
- Nabór na wolne stanowiska urzędnicze i inne
- Zamówienia publiczne
- Wskaz nieuchronności

Fig. 3 Electronic version of the draft EMP, together with announcement concerning public disclosure of the draft EMP, placed on the website of Town Hall in Gubin

Po okresie 10 dni roboczych udostępnienia do wglądu dokumentu (od 25 czerwca 2018r. do 6 lipca 2018r.) w dniach:

- 9 lipca 2018r. o godzinie 17:00 w sali konferencyjnej Hotelu Odra w Krośnie Odrzańskim, ul. Grobla 27, 66-600 Krosno Odrzańskie;
- 10 lipca 2018r. o godzinie 17:00 w sali konferencyjnej Pensjonatu „Korona”, ul. M. Konopnickiej 43, 67-106 Modrzyca

odbędą się spotkania otwarte dla wszystkich zainteresowanych, na których przedstawione zostaną informacje o PROJEKCIE PLANU ZARZĄDZANIA ŚRODOWISKIEM, odbędą się publiczne dyskusje dotyczące tego dokumentu oraz dyskusje nad złożonymi do niego wcześniej lub w trakcie spotkań wnioskami i uwagami.

Obwieszczenie to zostało podane do wiadomości poprzez ogłoszenie w lokalnej prasie (Lubuski dodatek do Gazety Wyborczej, Gazeta Lubuska), wywieszenie na tablicach ogłoszeń w: PGW Wody Polskie RZGW we Wrocławiu, PGW Wody Polskie RZGW we Wrocławiu Zarząd Zlewni w Zielonej Górze, Urzędzie Gminy Nowa Sól, Urzędzie Miejskim Nowa Sól, Urzędzie Miasta w Krośnie Odrzańskim, Urzędzie Gminy w Gubinie, Urzędzie Miejskim w Gubinie, Urzędzie Gminy w Trzebiechowie, Urzędzie Gminy w Cybince, Urzędzie Gminy w Bojadłach, Urzędzie Gminy Zabór, Urzędzie Gminy i Miasta w Czerwieńsku, Urzędzie Gminy Sulechów, Urzędzie Miasta Zielona Góra, Urzędzie Gminy Zielona Góra jak również na stronach internetowych instytucji wskazanych powyżej.

lub poprzez stronę internetową:

- Państwowego Gospodarstwa Wodnego Wody Polskie, Regionalnego Zarządu Gospodarki Wodnej we Wrocławiu, pod adresem – www.wroclaw.rzgw.gov.pl;
- Biura Koordynacji Projektu Ochrony Przeciwpowodziowej Dorzecza Odry i Wisły, pod adresem – www.odrapcu.pl;
- Urzędu Miasta w Krośnie Odrzańskim – www.krosnoodrzanskie.pl;
- Urzędu Miejski w Gubinie – www.gubin.pl;
- Urzędu Gminy Gubin – www.gminagubin.pl;
- Urzędu Gminy Trzebiechów – www.trzebiechow.pl;
- Urzędu Gminy w Cybince – www.cybinka.pl;
- Urzędu Gminy w Bojadłach – www.bojadla.pl;
- Urzędu Gminy Zabór – www.gminazabor.pl;
- Urzędu Gminy i Miasta w Czerwieńsku – www.czerwiensk.pl;
- Urzędu Gminy Sulechów – www.sulechow.pl;
- Urzędu Miasta Zielona Góra – www.zielona-gora.pl;
- Urzędu Gminy Zielona Góra – www.gminazg.pl;
- Urzędu Gminy Nowa Sól – www.gminanowasol.pl;
- Urzędu Miejskiego w Nowej Soli – www.nowasol.pl

B) składać uwagi i wnioski odnośnie PROJEKTU PLANU ZARZĄDZANIA ŚRODOWISKIEM w formie pisemnej pod w/w adresami lub w formie elektronicznej na adres e-mail: jrp1.wroclaw@wody.gov.pl w dniach od dnia 25 czerwca 2018r. do dnia 6 lipca 2018r. (włącznie). Instytucją właściwą do rozpatrzenia uwag i wniosków jest PGW Wody Polskie RZGW we Wrocławiu.

Każdy zainteresowany może:

A) zapoznać się z PROJEKTEM PLANU ZARZĄDZANIA ŚRODOWISKIEM od dnia 25 czerwca 2018r. do dnia 6 lipca 2018r. włącznie (10 dni roboczych), w siedzibie:

- Państwowego Gospodarstwa Wodnego Wody Polskie, Regionalny Zarząd Gospodarki Wodnej we Wrocławiu, ul. Norwida 34, 50-950 Wrocław, w dniach roboczych od godziny 8.00 do 14.00;
 - Państwowego Gospodarstwa Wodnego Wody Polskie, Regionalny Zarząd Gospodarki Wodnej we Wrocławiu, Zarząd Zlewni w Zielonej Górze, ul. Ptasia 2B, 65-514 Zielona Góra, w dniach roboczych od godziny 8.00 do 14.00;
 - Urzędu Miasta w Krośnie Odrzańskim, ul. Parkowa 1, 66-600 Krosno Odrzańskie, w dniach roboczych od godziny 8.00 do 14.00;
 - Urzędu Miejskiego w Gubinie, ul. Piastowska 24, 66-620 Gubin, w dniach roboczych od godziny 8.00 do 14.00;
 - Urzędu Gminy Gubin, ul. Obrońców Pokoju 20, 66-620 Gubin, w dniach roboczych od godziny 8.00 do 14.00;
 - Urzędu Gminy Trzebiechów, ul. Sulechowska 2, 66-132 Trzebiechów, w dniach roboczych od godziny 8.00 do 14.00;
 - Urzędu Gminy w Cybince, ul. Szkolna 5, 69-108 Cybinka, w dniach roboczych od godziny 8.00 do 14.00;
 - Urzędu Gminy w Bojadłach, ul. Sulechowska 35, 66-130 Bojadła, w dniach roboczych od godziny 8.00 do 14.00;
 - Urzędu Gminy Zabór, ul. Lipowa 15, 66-003 Zabór, w dniach roboczych od godziny 8.00 do 14.00;
-
- Urzędu Gminy i Miasta w Czerwieńsku, ul. Rynek 25, 66-016 Czerwieńsk, w dniach roboczych od godziny 8.00 do 14.00;
 - Urzędu Gminy Sulechów, Plac Ratuszowy 6, 66-100 Sulechów, w dniach roboczych od godziny 8.00 do 14.00;
 - Urzędu Miasta Zielona Góra, ul. Podgórna 22, 65-424 Zielona Góra, w dniach roboczych od godziny 8.00 do 14.00;
 - Urzędu Gminy Zielona Góra, ul. Dąbrowskiego 41, 65-021 Zielona Góra, w dniach roboczych od godziny 8.00 do 14.00;
 - Urzędu Gminy Nowa Sól, ul. Moniuszki 3a, 67-100 Nowa Sól, w dniach roboczych od godziny 8.00 do 14.00;
 - Urzędu Miejskiego w Nowej Soli, ul. Piłsudskiego 12, 67-100 Nowa Sól, w dniach roboczych od godziny 8.00 do 14.00;
 - Jednostki Realizującej Projekt Ochrony Przeciwpowodziowej Dorzecza Odry i Wisły (JRP I OPDOW) PGW Wody Polskie RZGW we Wrocławiu, ul. Kochanowskiego 91b, 51-602 Wrocław, w dniach roboczych od godziny 8.00 do 14.00;

POWRÓT

Pliki do pobrania:

- [Plan Zarządzania Środowiskiem z załącznikami - zip \[9.56 MB\]](#)
- [Obwieszczenie - pdf \[273.83 kB\]](#)

Fig. 4 Electronic version of the draft EMP, together with announcement concerning public disclosure of the draft EMP, placed on the website of Municipal Office in Gubin



<p>Menu główne</p> <ul style="list-style-type: none"> » Dane teleadresowe » Nasza lokalizacja » Organizacja urzędu » O Gminie » Rada Gminy - radni, komisje, protokoły z sesji » Edukacja » Trzebiechowski Ośrodek Kultury i Gminna Biblioteka Publiczna » ZGK Trzebiechów » Pałac z parkiem na sprzedaż. » Polsko - Niemieckie Centrum Spotkań w Podgórzu » Przydatne strony » Galeria » Filmy 	<p>Komunikaty</p> <p style="text-align: center;">◀ Poprzednia » powrót do listy Następna ▶</p> <p>21 czerwca 2018 17:46 Komunikaty</p> <p>OBWIESZCZENIE o udostępnieniu PROJEKTU PLANU ZARZĄDZANIA ŚRODOWISKIEM dla Komponentu 1 - Ochrona przed powodzią Środkowej i Dolnej Odry</p> <p style="text-align: center;">OBWIESZCZENIE</p> <p>Zgodnie z wymaganiami Banku Światowego (polityka operacyjna OP 4.01), instytucji współfinansującej realizację Projektu Ochrony Przeciwpowodziowej w Dorzeczu Odry i Wisły,</p> <p style="text-align: center;">podaje się do publicznej wiadomości, co następuje:</p> <p>Państwowe Gospodarstwo Wodne Wody Polskie Regionalny Zarząd Gospodarki Wodnej we Wrocławiu (PGW Wody Polskie RZGW we Wrocławiu), Jednostka Realizująca Projekt Ochrony Przeciwpowodziowej w Dorzeczu Odry i Wisły (JRP I OPDOW) udostępniła do wglądu wszystkim zainteresowanym osobom i instytucjom PROJEKT PLANU ZARZĄDZANIA ŚRODOWISKIEM dla Komponentu 1 - Ochrona przed powodzią Środkowej i Dolnej Odry, Podkomponent 1B - Ochrona przed powodzią na Środkowej i Dolnej Odrze, Kontrakt 1B.1/1(a) Odbudowa zabudowy regulacyjnej rzeki Odry. Przystosowanie do III klasy drogi wodnej, na odcinku od miejscowości Ścinawa do ujścia Nysy Łużyckiej - Etap II (nazywany dalej PROJEKTEM PLANU ZARZĄDZANIA ŚRODOWISKIEM).</p> <p>Każdy zainteresowany może:</p> <p>A) zapoznać się z PROJEKTEM PLANU ZARZĄDZANIA ŚRODOWISKIEM od dnia 25 czerwca 2018r. do dnia 6 lipca 2018r. włącznie (10 dni roboczych), w siedzibie:</p> <ul style="list-style-type: none"> - Państwowego Gospodarstwa Wodnego Wody Polskie, Regionalny Zarząd Gospodarki Wodnej we Wrocławiu, ul. Norwida 34, 50-950 Wrocław, w dniach roboczych od godziny 8.00 do 14.00; - Państwowego Gospodarstwa Wodnego Wody Polskie, Regionalny Zarząd Gospodarki Wodnej we Wrocławiu, Zarząd Zlewni w Zielonej Górze, ul. Ptasia 2B, 65-514 Zielona Góra, w dniach roboczych od godziny 8.00 do 14.00; - Urzędu Miasta w Krośnie Odrzańskim, ul. Parkowa 1, 66-600 Krosno Odrzańskie, w dniach roboczych od godziny 8.00 do 14.00; - Urzędu Miejskiego w Gubinie, ul. Piastowska 24, 66-620 Gubin, w dniach roboczych od godziny 8.00 do 14.00; - Urzędu Gminy Gubin, ul. Obrońców Pokoju 20, 66-620 Gubin, w dniach roboczych od godziny 8.00 do 14.00; - Urzędu Gminy Trzebiechów, ul. Sulechowska 2, 66-132 Trzebiechów, w dniach roboczych od godziny 8.00 do 14.00; - Urzędu Gminy w Cybince, ul. Szkolna 5, 69-108 Cybinka, w dniach roboczych od godziny 8.00 do 14.00; - Urzędu Gminy w Bojadłach, ul. Sulechowska 35, 66-130 Bojadła, w dniach roboczych od godziny 8.00 do 14.00; - Urzędu Gminy Zabór, ul. Lipowa 15, 66-003 Zabór, w dniach roboczych od godziny 8.00 do 14.00; - Urzędu Gminy i Miasta w Czerwieńsku, ul. Rynek 25, 66-016 Czerwieńsk, w dniach roboczych od godziny 8.00 do 14.00; - Urzędu Gminy Sulechów, Plac Ratuszowy 6, 66-100 Sulechów, w dniach roboczych od godziny 8.00 do 14.00; - Urzędu Miasta Zielona Góra, ul. Podgórna 22, 65-424 Zielona Góra, w dniach roboczych od godziny 8.00 do 14.00; - Urzędu Gminy Zielona Góra, ul. Dąbrowskiego 41, 65-021 Zielona Góra, w dniach roboczych od godziny 8.00 do 14.00; - Urzędu Gminy Nowa Sól, ul. Moniuszki 3a, 67-100 Nowa Sól, w dniach roboczych od godziny 8.00 do 14.00; - Urzędu Miejskiego w Nowej Soli, ul. Piłsudskiego 12, 67-100 Nowa Sól, w dniach roboczych od godziny 8.00 do 14.00; - Jednostki Realizującej Projekt Ochrony Przeciwpowodziowej Dorzecza Odry i Wisły (JRP I OPDOW) PGW Wody Polskie RZGW we Wrocławiu, ul. Kochanowskiego 91b, 51-602 Wrocław, w dniach roboczych od godziny 8.00 do 14.00; i <p>lub poprzez stronę internetową:</p> <ul style="list-style-type: none"> - Państwowego Gospodarstwa Wodnego Wody Polskie, Regionalnego Zarządu Gospodarki Wodnej we Wrocławiu, pod adresem - www.wroclaw.rzgw.gov.pl; - Biura Koordynacji Projektu Ochrony Przeciwpowodziowej Dorzecza Odry i Wisły, pod adresem - www.odrapcu.pl; - Urzędu Miasta w Krośnie Odrzańskim - www.krosnoodrzańskie.pl; - Urzędu Miejski w Gubinie - www.gubin.pl; - Urzędu Gminy Gubin - www.gminagubin.pl; - Urzędu Gminy Trzebiechów - www.trzebiechow.pl; - Urzędu Gminy w Cybince - www.cybinka.pl; - Urzędu Gminy w Bojadłach - www.bojadla.pl; - Urzędu Gminy Zabór - www.gminazabor.pl; 	<p>Wiadomości</p> <ul style="list-style-type: none"> » Aktualności » Komunikaty » Przetargi » Pozyskiwanie funduszy unijnych 2014 - 2020 » Rada Młodzieżowa. » Rodzina 500+ » Utylizacja azbestu. » Wieści z sołectw, sprawy sołectkie i "Fundusz Sołectki" » Wydarzenia w TOK'u » Gminna Spółka Wodna » Odpady komunalne i nieczystości płynne. Zaopatrzenie w wodę » Planowanie przestrzenne » Rewitalizacja Gminy Trzebiechów
<p>Zaloguj się do Lubuskiej Unii Światłowodowej! Włącz nowoczesny Internet NAWET 100 Mb/s i więcej!</p>		
<p>PODAJ STAN WODOMIERZA</p> <p>Darmowa Pomoc Prawna w Urzędzie Gminy</p>		<p>Zapraszamy do Trzebiechowa</p> <p><i>Henry van de Velde</i> - sztuka bez granic</p>
<p>Zielona Linia</p> <p>Zadzwoń 19524 www.ZielonaLinia.gov.pl</p> <p>Infolinia urzędu pracy</p> <p>Infolinia płatna. Oplata jak za połączenie lokalne.</p>		<p>Poglądowa mapa gminy</p> <p>e-mapa</p> <p>Załatwianie Spraw w Urzędzie Gminy</p> <p>Strona OSP Trzebiechów</p> <p>TSPS TRZEBIECHÓW</p>
<p>mikroporady.pl POMOC W ZARZĄDZANIU MIKRO FIRMA</p>		<p>Terminarze PIAST PARKOVIA</p>

Trzebiechów

Teraz
bezczmurnie
wiatr: 4 m/s
ciśnienie: 1016 hPa

20°C

Południe
zachm. całkowite
wiatr: 4 m/s
ciśnienie: 1015 hPa

23°C

Wieczór
bezczmurnie
wiatr: 3 m/s
ciśnienie: 1014 hPa

21°C


Prognoza num. CDDMG, nie zweryfikowana przez synoptyka

- Urzędu Gminy i Miasta w Czerwieńsku – www.czerwiensk.pl;
- Urzędu Gminy Sulechów – www.sulechow.pl;
- Urzędu Miasta Zielona Góra – www.zielona-gora.pl;
- Urzędu Gminy Zielona Góra – www.gminazg.pl;
- Urzędu Gminy Nowa Sól – www.gminanowasol.pl;
- Urzędu Miejskiego w Nowej Soli – www.nowasol.pl

B) składać uwagi i wnioski odnośnie PROJEKTU PLANU ZARZĄDZANIA ŚRODOWISKIEM w formie pisemnej pod w/w adresami lub w formie elektronicznej na adres e-mail: jrp1.wroclaw@wody.gov.pl w dniach od dnia 25 czerwca 2018r. do dnia 6 lipca 2018r. (włącznie). Instytucją właściwą do rozpatrzenia uwag i wniosków jest PGW Wody Polskie RZGW we Wrocławiu.

Po okresie 10 dni roboczych udostępnienia do wglądu dokumentu (od 25 czerwca 2018r. do 6 lipca 2018r.) w dniach:

- 9 lipca 2018r. o godzinie 17:00 w sali konferencyjnej Hotelu Odra w Krośnie Odrzańskim, ul. Grobla 27, 66-600 Krosno Odrzańskie;
- 10 lipca 2018r. o godzinie 17:00 w sali konferencyjnej Pensjonatu „Korona”, ul. M. Konopnickiej 43, 67-106 Modrzyca

odbędą się spotkania otwarte dla wszystkich zainteresowanych, na których przedstawione zostaną informacje o PROJEKCIE PLANU ZARZĄDZANIA ŚRODOWISKIEM, odbędą się publiczne dyskusje dotyczące tego dokumentu oraz dyskusje nad złożonymi do niego wcześniej lub w trakcie spotkań wnioskami i uwagami.

Obwieszczenie to zostało podane do wiadomości poprzez ogłoszenie w lokalnej prasie (Lubuski dodatek do Gazety Wyborczej, Gazeta Lubuska), wywieszenie na tablicach ogłoszeń w: PGW Wody Polskie RZGW we Wrocławiu, PGW Wody Polskie RZGW we Wrocławiu Zarząd Zlewni w Zielonej Górze, Urzędzie Gminy Nowa Sól, Urzędzie Miejskim Nowa Sól, Urzędzie Miasta w Krośnie Odrzańskim, Urzędzie Gminy w Gubinie, Urzędzie Miejskim w Gubinie, Urzędzie Gminy w Trzebiechowie, Urzędzie Gminy w Cybinie, Urzędzie Gminy w Bojadłach, Urzędzie Gminy Zabór, Urzędzie Gminy i Miasta w Czerwieńsku, Urzędzie Gminy Sulechów, Urzędzie Miasta Zielona Góra, Urzędzie Gminy Zielona Góra jak również na stronach internetowych instytucji wskazanych powyżej.

Plan Zarządzania Środowiskiem dla Kontraktu na roboty 1B.1_1(a)

- > Załącznik 1 - Plan działań łagodzących
- > Załącznik 2 - Plan działań monitoringowych
- > Załącznik 3 - Zestawienie krajowych aktów prawnych związanych z ochroną środowiska
- > Załącznik 4 - Kopie prawomocnych decyzji administracyjnych
 - Decyzja Burmistrza Czerwieńska z dnia 18.07.2011
 - Postanowienie Burmistrza Czerwieńska z dnia 28.11.2011
- > Załącznik 5a - Mapa lokalizacji głównych elementów Zadania
- > Załącznik 5b - Mapa lokalizacji głównych elementów Zadania na tle obszarów chronionych
- > Załącznik 6 - Plany sytuacyjne ostrog
 - Załącznik 6a - typowa ostroga-zakres odbudowy konstrukcji ostrogi 100%
 - Załącznik 6b - typowa ostroga-zakres odbudowy konstrukcji ostrogi 50%
- > Załącznik 7 - Sposób postępowania z masami ziemnymi wydobytymi z dna rzeki

TRZEBIECHÓW

 **Koło PZW**
Trzebiechów

 **Koło TPD**
w Borku

 **Lubuskie**
Ważni zachodzą

 **ZRZESZENIE GMIN**
WOJEWÓDZTWA LUBUSKIEGO

Gminna Komisja
Rozwiązywania
Problemów
Alkoholowych

Rządowe Centrum Legislacji
- Dzienniki Ustaw
- Monitory Polskie

CENTRALNA EWIDENCJA I
INFORMACJA
O DZIAŁALNOŚCI
GOSPODARCEJ

TELEFON
INTERWENCYJNY
I TELEFONY ALARMOWE

Fig. 5 Electronic version of the draft EMP, together with announcement concerning public disclosure of the draft EMP, placed on the website of Municipal Office in Trzebiechów

GMINA BOJADŁA

27 czerwca 2018 r. imieniny: **Marii i Władysława**

Jesteś w dziale: [Strona główna](#)

[OBWIESZCZENIE o realizacji Projektu ochrony przeciwpowodziowej w dorzeczu Odry i Wisły \(polityka op...](#)

WITAMY NA STRONIE GMINY BOJADŁA - wszystkie propozycje zmian, wydarzenia proszę

AKTUALNOŚCI

Dodane: 22.06.2018

OBWIESZCZENIE o realizacji Projektu ochrony przeciwpowodziowej w dorzeczu Odry i Wisły (polityka operacyjna OP 4.01)

[OBWIESZCZENIE](#)

[Plan Zarządzania Śródlowiskiem dla Kontraktu na roboty](#)

[Załącznik 1 - Plan działań łagodzących](#)

[Załącznik 2 - Plan działań monitoringowych](#)

[Załącznik 3 - Zestawienie krajowych aktów prawnych związanych z ochroną środowiska](#)

Załącznik 4 - Kopie prawomocnych decyzji administracyjnych:
 - [Decyzja Burmistrza Czerwieńska z dnia 18.07.2011](#)
 - [Postanowienie Burmistrza Czerwieńska z dnia 28.11.2011](#)

[Załącznik 5a - Mapa lokalizacji głównych elementów Zadania](#)

[Załącznik 5b - Mapa lokalizacji głównych elementów Zadania na tle obszarów chronionych](#)

Załącznik 6 - Plany sytuacyjne ostróg:
 - [Załącznik 6a - typowa ostroga-zakres odbudowy konstrukcji ostrogi 100%](#)
 - [Załącznik 6b - typowa ostroga-zakres odbudowy konstrukcji ostrogi 50%](#)
 - [Załącznik 6c - typowa ostroga-zakres odbudowy konstrukcji ostrogi 10%](#)

[Załącznik 7 - Sposób postępowania z masami ziemnymi wydobytymi z dna rzeki](#)

Fig. 6 Electronic version of the draft EMP, together with announcement concerning public disclosure of the draft EMP, placed on the website of Municipal Office in Bojadła



Informacje o środowisku

Informacja dla użytkowników wyrobów zawierających azbest

Udział Gminy Sulechów w realizacji Projektu pt. "Rozbudowa i modernizacja systemu gospodarki odpadami dla regionu Zielonej Góry" zgodnie z porozumieniem międzygminnym z dnia 7 czerwca 2006 r.

Hydrologiczne uwarunkowania Gminy Sulechów

Informacje dla mieszkańców o jakości wody przeznaczonej do spożycia przez ludzi

Obwieszczenia o konsultacjach społecznych

Czystsze powietrze

Taryfy dla zbiorowego zaopatrzenia w

PROJEKT PLANU ZARZĄDZANIA ŚRODOWISKIEM

PROJEKT PLANU ZARZĄDZANIA ŚRODOWISKIEM dla Komponentu 1 - Ochrona przez powodzią na Środkowej i Dolnej Odrze, Kontrakt 1B.1/1(a) Odbudowa zabudowy regulacyjnej rzeki Odry. Przystosowanie do III klasy drogi wodnej, na odcinku od miejscowości Ścinawa do ujścia Nysy Łużyckiej - Etap II

25-06-2018 14:55:39

Pobierz załącznik: Obwieszczenie PZS - 1B_1_1_a_2018 06 18.pdf

Pobierz załącznik: Plan Zarządzania Środowiskiem dla Kontraktu na roboty 1B_1_1(a).pdf

Pobierz załącznik: Załącznik 1 - Plan działań łagodzących.pdf

Pobierz załącznik: Załącznik 2 - Plan działań monitoringowych.pdf

Pobierz załącznik: Załącznik 3 - Zestawienie krajowych aktów prawnych związanych z ochroną środowiska.pdf

Pobierz załącznik: Zał. 4.1 - Postanowienie Burmistrza Czerwieńska z dnia 28.11.2011.pdf

Pobierz załącznik: Zał. 4.2 - Decyzja Burmistrza Czerwieńska z dnia 18.07.2011.pdf

Pobierz załącznik: Załącznik 0a - Mapa lokalizacji głównych elementów Zadania.jpg

Pobierz załącznik: Załącznik 0b - Mapa lokalizacji głównych elementów Zadania na tle obszarów chronionych.jpg

Pobierz załącznik: Załącznik 6a - typowa ostroga-zakres odbudowy konstrukcji ostrogi 100%.pdf

Pobierz załącznik: Załącznik 6b - typowa ostroga-zakres odbudowy konstrukcji ostrogi 50%.pdf

Pobierz załącznik: Załącznik 6c - typowa ostroga-zakres odbudowy konstrukcji ostrogi 10%.pdf

Pobierz załącznik: Załącznik 7 - Sposób postępowania z masami ziemnymi wydobywymi z dna rzeki.pdf

• Menuka komunikatu

Fig. 7 Electronic version of the draft EMP, together with announcement concerning public disclosure of the draft EMP, placed on the website of Municipal office in Sulechów

[Aktualności](#)[Urząd Miasta](#)[Dzielnica
Nowe Miasto](#)[Nasze Miasto](#)[ZICE - DOBRY START I INNE ŚWIADCZENIA](#) • [UWAGA RODZICE!](#) • [Dodatek energetyczny](#) • [Nał](#)[Strona główna](#) • [PROJEKT PLANU ZARZĄDZANIA ŚRODOWISKIEM](#)

PROJEKT PLANU ZARZĄDZANIA ŚRODOWISKIEM

[przejdź do Archiwum »](#)

Dodano: 2018-06-22

Projekt planu zarządzania środowiskiem

W imieniu Państwowego Gospodarstwa Wodnego Wody Polskie Regionalnego Zarządu Gospodarki Wodnej we Wrocławiu informujemy, iż w ramach Projektu Ochrony Przeciwpowodziowej w Dorzeczu Odry i Wisły (POPDOW) przekazany zostaje do upublicznienia Projekt Planu Zarządzania Środowiskiem dla Komponentu 1 – *Ochrona przed powodzią Środkowej i Dolnej Odry*, Podkomponent 1B – *Ochrona przed powodzią na Środkowej i Dolnej Odrze, Kontrakt 1B.1/1(a) Odbudowa zabudowy regulacyjnej rzeki Odry. Przystosowanie do III klasy drogi wodnej, na odcinku od miejscowości Ścinawa do ujścia Nysy Łużyckiej – Etap II* (nazywany dalej **PROJEKTEM PLANU ZARZĄDZANIA ŚRODOWISKIEM**). W związku z tym w załączeniu przekazujemy następujące dokumenty: pismo przewodnie, obwieszczenie w sprawie upublicznienia projektu PZŚ, elektroniczną wersję Projektu PZŚ wraz z poszczególnymi jego częściami.

Załączniki

- [PDF](#) ▾ **Obwieszczenie PZŚ**
Rozmiar: 273,8 KiB | Ilość pobrań: 0
- [PDF](#) ▾ **Załącznik 1 - Plan działań łagodzących**
Rozmiar: 884,5 KiB | Ilość pobrań: 0
- [PDF](#) ▾ **Załącznik 2 - Plan działań monitoringowych**
Rozmiar: 1,3 MiB | Ilość pobrań: 0
- [PDF](#) ▾ **Załącznik 3 - Zestawienie krajowych aktów prawnych związanych z ochroną środowiska**
Rozmiar: 345,5 KiB | Ilość pobrań: 0
- [PDF](#) ▾ **Załącznik 4a - Decyzja Burmistrza Czerwieńska z dnia 18.07.2011**
Rozmiar: 2,5 MiB | Ilość pobrań: 0
- [PDF](#) ▾ **Załącznik 4b - Postanowienie Burmistrza Czerwieńska z dnia 28.11.2011**
Rozmiar: 1,2 MiB | Ilość pobrań: 0
- [JPG](#) ▾ **Załącznik 5a - Mapa lokalizacji głównych elementów Zadania**
Rozmiar: 876,3 KiB | Ilość pobrań: 0
- [JPG](#) ▾ **Załącznik 5b - Mapa lokalizacji głównych elementów Zadania na tle obszarów chronionych**
Rozmiar: 1,4 MiB | Ilość pobrań: 0

- PDF**  **Załącznik 6a - typowa ostroga-zakres odbudowy konstrukcji ostrogi 100%**
Rozmiar: 83.1 KiB | Ilość pobrań: 0
- PDF**  **Załącznik 6b - typowa ostroga-zakres odbudowy konstrukcji ostrogi 50%**
Rozmiar: 79.8 KiB | Ilość pobrań: 0
- PDF**  **Załącznik 6c - typowa ostroga-zakres odbudowy konstrukcji ostrogi 10%**
Rozmiar: 78.6 KiB | Ilość pobrań: 0
- PDF**  **Załącznik 7 - Sposób postępowania z masami ziemnymi wydobytymi z dna rzeki**
Rozmiar: 468.3 KiB | Ilość pobrań: 0

Fig. 8 Electronic version of the draft EMP, together with announcement concerning public disclosure of the draft EMP, placed on the website of Town Hall in Zielona Góra



bip biuletyn informacji publicznej

obsługa	struktura BIP
redakcja	ostatnie zmiany
do pobrania	statystyki
prawo	rejestr zmian
polityka prywatności	administracja



Urząd Gminy Nowa Sól
67-100 Nowa Sól, ul. Moniuszki 3a
tel. (68) 387 20 16, 387 20 17, fax (68) 387 32 77
e-mail: sekretariat@gminanowasol.pl, http: www.gminanowasol.pl

Strona główna / Obwieszczenia

Zmień kontrast



Zmień wielkość czcionki



2018-06-25 / 2018-07-07

Obwieszczenie w sprawie projektu planu zarządzania środowiskiem

Obwieszczenie w sprawie projektu planu zarządzania środowiskiem ([pobierz](#))



Projekt plan Zarządzania Środowiskiem dla kontraktu 1B.1/1 (a) Odbudowa zabudowy regulacyjnej rzeki Odry - przystosowanie do III klasy drogi wodnej, na odcinku od miejscowości Bolnisa do ujścia Nysy Łużyckiej - Etap II

- [Załącznik 1 - Plan działań łagodzących](#)
- [Załącznik 2 - Plan działań monitoringowych](#)
- [Załącznik 3 - Zestawienie krajowych aktów prawnych związanych z ochroną środowiska](#)
- Załącznik 4 - kopie prawomocnych decyzji administracyjnych:
 - [Załącznik 4a - Decyzja Burmistrza Czerwieńska z dnia 18.07.2011](#)
 - [Załącznik 4b - Postanowienie Burmistrza Czerwieńska z dnia 28.11.2011](#)
- Załącznik 5 - Mapy lokalizacji głównych elementów Zadania:
 - [Załącznik 5a - Mapa lokalizacji głównych elementów Zadania](#)
 - [Załącznik 5b - Mapa lokalizacji głównych elementów Zadania na tle obszarów chronionych](#)
- Załącznik 6 - Plany sytuacyjne ostróg:
 - [Załącznik 6a - typowa ostroga-zakres odbudowy konstrukcji ostrogi 100%](#)
 - [Załącznik 6b - typowa ostroga-zakres odbudowy konstrukcji ostrogi 50%](#)
 - [Załącznik 6c - typowa ostroga-zakres odbudowy konstrukcji ostrogi 10%](#)
- [Załącznik 7 - Sposób postępowania z masami ziemnymi wydobywymi z dna rzeki](#)

[Obwieszczenie](#)

[Pobierz komplet dokumentów \(ZIP\)](#)

Data wytworzenia: 2018-06-25
Data udostępnienia: 2018-06-25
Ilość wyświetleń: 7
Rejestr zmian: [zobacz](#)
Sporządzone przez: Administrator
Opublikowane przez: Krzysztof Stęfarski

Fig. 9 Electronic version of the draft EMP, together with announcement concerning public disclosure of the draft EMP, placed on the website of Municipal Office in Nowa Sól

Projekt Planu Zarządzania Środowiskiem

22-06-2018 AUTOR: IWONA ADAMIAK DRUKUJ



Państwowe Gospodarstwo Wodne Wody Polskie Regionalny Zarząd Gospodarki Wodnej we Wrocławiu (PGW Wody Polskie RZGW we Wrocławiu), Jednostka Realizująca Projekt Ochrony Przeciwpowodziowej w Dorzeczu Odry i Wisły (JRP I OPDOW) udostępniła do wglądu wszystkim zainteresowanym osobom i instytucjom PROJEKT PLANU ZARZĄDZANIA ŚRODOWISKIEM dla Komponentu 1 – Ochrona przed powodzią Środkowej i Dolnej Odry, Podkomponent 1B – Ochrona przed powodzią na Środkowej i Dolnej Odrze, Kontrakt 1B.1/1(a) Odbudowa zabudowy regulacyjnej rzeki Odry. Przystosowanie do III klasy drogi

wodnej, na odcinku od miejscowości Ścinawa do ujścia Nysy łużyckiej – Etap II (nazywany dalej PROJEKTEM PLANU ZARZĄDZANIA ŚRODOWISKIEM). W załączniku znajdują się informacje, gdzie można zapoznać się PROJEKTEM PLANU ZARZĄDZANIA ŚRODOWISKIEM. Więcej informacji znajdą Państwo pod linkiem zamieszczonym poniżej.

<http://bjp.wrota.lubuskie.pl/uzzabor/378/Komunikaty/>

Załączniki

Obwieszczenie w sprawie PROJEKTU PLANU ZARZĄDZANIA ŚRODOWISKIEM

PDF Rozmiar: 982,8 KiB Ilość pobrań: -

Obwieszczenie w sprawie PROJEKTU PLANU ZARZĄDZANIA ŚRODOWISKIEM

[POBIERZ >](#)

Załączniki

	Plan Zarządzania Środowiskiem (PDF, 2 MiB) Data wprowadzenia do BIP: 2018-06-26 09:18:06 Data wytworzenia informacji: 2018-06-26 00:00:00
	Plan działań łagodzących (PDF, 822.2 KiB) Data wprowadzenia do BIP: 2018-06-26 09:36:53 Data wytworzenia informacji: 2018-06-26 00:00:00
	Plan działań monitoringowych (PDF, 1.1 MiB) Data wprowadzenia do BIP: 2018-06-26 09:28:55 Data wytworzenia informacji: 2018-06-26 00:00:00 Plan działań monitoringowych
	Zestawienie krajowych aktów prawnych (PDF, 342.2 KiB) Data wprowadzenia do BIP: 2018-06-26 09:30:57 Data wytworzenia informacji: 2018-06-26 00:00:00
	Kopie prawomocnych decyzji administracyjnych (PDF, 2.5 MiB) Data wprowadzenia do BIP: 2018-06-26 09:40:16 Data wytworzenia informacji: 2018-06-26 00:00:00
	postanowienie Burmistrza (PDF, 1.2 MiB) Data wprowadzenia do BIP: 2018-06-26 09:46:59 Data wytworzenia informacji: 2018-06-26 00:00:00
	Mapa lokalizacji głównych elementów (JPG, 876.3 KiB) Data wprowadzenia do BIP: 2018-06-26 09:51:28 Data wytworzenia informacji: 2018-06-26 00:00:00
	Mapa lokalizacji głównych elementów (JPG, 1.4 MiB) Data wprowadzenia do BIP: 2018-06-26 09:53:04 Data wytworzenia informacji: 2018-06-26 00:00:00
	Typowa ostroga zakres odbudowy konstrukcji ostrogi 100% (PDF, 82 KiB) Data wprowadzenia do BIP: 2018-06-26 10:09:42 Data wytworzenia informacji: 2018-06-26 00:00:00
	Typowa ostroga zakres odbudowy konstrukcji ostrogi 50% (PDF, 78.4 KiB) Data wprowadzenia do BIP: 2018-06-26 10:10:40 Data wytworzenia informacji: 2018-06-26 00:00:00
	Typowa ostroga zakres odbudowy konstrukcji ostrogi 10% (PDF, 77.4 KiB) Data wprowadzenia do BIP: 2018-06-26 10:11:31 Data wytworzenia informacji: 2018-06-26 00:00:00
	Sposób postępowania z masami ziemnymi wydobytymi z dna rzeki (PDF, 461.4 KiB) Data wprowadzenia do BIP: 2018-06-26 10:13:37 Data wytworzenia informacji: 2018-06-26 00:00:00

Fig. 10 Electronic version of the draft EMP, together with announcement concerning public disclosure of the draft EMP, placed on the website of Municipal Office in Zabór

Strategia Rozwoju Gminy Czerwieńsk 2019-2023

Aktualności

- Informacje
- Gazetka "U nas"
- Przygarnij psa

Oferta dla Inwestorów

Projekty w Gminie Czerwieńsk

Urząd Gminy i Miasta

Gospodarka

Gospodarka odpadami

Kultura / czas wolny

Edukacja

Turystyka

Bezpieczeństwo i zdrowie

Partnerstwo Gmin Nadodrzańskich

Partnerstwo Publiczno-Prywatne

Internet dla mieszkańców Gminy

Gminna Rada Działalności Pozytyku Publicznego w Czerwieńsku

Młodzieżowa Rada Miejska

Organizacje Pozarządowe

Spółdzielnia Socjalna Nasze Zaodrze

RODO

System Informacji Przestrzennej



Każdy zainteresowany może:

A) zapoznać się z PROJEKTEM PLANU ZARZĄDZANIA ŚRODOWISKIEM od dnia 25 czerwca 2018r. do dnia 6 lipca 2018 r. włącznie (10 dni roboczych), w siedzibie:

- Państwowego Gospodarstwa Wodnego Wody Polskie, Regionalny Zarząd Gospodarki Wodnej we Wrocławiu, ul. Norwida 34, 50-950 Wrocław, w dniach roboczych od godziny 8.00 do 14.00;
- Państwowego Gospodarstwa Wodnego Wody Polskie, Regionalny Zarząd Gospodarki Wodnej we Wrocławiu, Zarząd Zlewni w Zielonej Górze, ul. Ptasia 2B, 65-514 Zielona Góra, w dniach roboczych od godziny 8.00 do 14.00;
- Urzędu Miasta w Krośnie Odrzańskim, ul. Parkowa 1, 66-600 Krosno Odrzańskie, w dniach roboczych od godziny 8.00 do 14.00;
- Urzędu Miejskiego w Gubinie, ul. Piastowska 24, 66-620 Gubin, w dniach roboczych od godziny 8.00 do 14.00;
- Urzędu Gminy Gubin, ul. Obrońców Pokoju 20, 66-620 Gubin, w dniach roboczych od godziny 8.00 do 14.00;
- Urzędu Gminy Trzebiechów, ul. Sulechowska 2, 66-132 Trzebiechów, w dniach roboczych od godziny 8.00 do 14.00;
- Urzędu Gminy w Cybince, ul. Szkolna 5, 69-108 Cybinka, w dniach roboczych od godziny 8.00 do 14.00;
- Urzędu Gminy w Bojadłach, ul. Sulechowska 35, 66-130 Bojadła, w dniach roboczych od godziny 8.00 do 14.00;
- Urzędu Gminy Zabór, ul. Lipowa 15, 66-003 Zabór, w dniach roboczych od godziny 8.00 do 14.00;
- Urzędu Gminy i Miasta w Czerwieńsku, ul. Rynek 25, 66-016 Czerwieńsk, w dniach roboczych od godziny 8.00 do 14.00;
- Urzędu Gminy Sulechów, Plac Ratuszowy 6, 66-100 Sulechów, w dniach roboczych od godziny 8.00 do 14.00;
- Urzędu Miasta Zielona Góra, ul. Podgórna 22, 65-424 Zielona Góra, w dniach roboczych od godziny 8.00 do 14.00;
- Urzędu Gminy Zielona Góra, ul. Dąbrowskiego 41, 65-021 Zielona Góra, w dniach roboczych od godziny 8.00 do 14.00;
- Urzędu Gminy Nowa Sól, ul. Moniuszki 3a, 67-100 Nowa Sól, w dniach roboczych od godziny 8.00 do 14.00;
- Urzędu Miejskiego w Nowej Soli, ul. Piłsudskiego 12, 67-100 Nowa Sól, w dniach roboczych od godziny 8.00 do 14.00;
- Jednostki Realizującej Projekt Ochrony Przeciwpowodziowej Dorzecza Odry i Wisły (JRP I OPDOW) PGW Wody Polskie RZGW we Wrocławiu, ul. Kochanowskiego 91 b, 51-602 Wrocław, w dniach roboczych od godziny 8.00 do 14.00;

lub poprzez stronę internetową:

- Państwowego Gospodarstwa Wodnego Wody Polskie, Regionalnego Zarządu Gospodarki Wodnej we Wrocławiu, pod adresem - www.wroclaw.rzgw.gov.pl;
- Biura Koordynacji Projektu Ochrony Przeciwpowodziowej Dorzecza Odry i Wisły, pod adresem - www.odrapcu.pl;
- Urzędu Miasta w Krośnie Odrzańskim - www.krosnoodrzańskie.pl;
- Urzędu Miejskiego w Gubinie - www.gubin.pl;
- Urzędu Gminy Gubin - www.gminagubin.pl;
- Urzędu Gminy Trzebiechów - www.trzebiechow.pl;
- Urzędu Gminy w Cybince - www.cybmka.pl;
- Urzędu Gminy w Bojadłach - www.bojadla.pl;
- Urzędu Gminy Zabór - www.gminazabor.pl;
- Urzędu Gminy i Miasta w Czerwieńsku - www.czerwieńsk.pl;
- Urzędu Gminy Sulechów - www.sulechow.pl;
- Urzędu Miasta Zielona Góra - www.zielona-gora.pl;
- Urzędu Gminy Zielona Góra - www.gminazg.pl;
- Urzędu Gminy Nowa Sól - www.gminanowasol.pl;
- Urzędu Miejskiego w Nowej Soli - www.nowasol.pl

B) składać uwagi i wnioski odnośnie PROJEKTU PLANU ZARZĄDZANIA ŚRODOWISKIEM w formie pisemnej pod w/w adresami lub w formie elektronicznej na adres e-mail: jp1.wroclaw@wody.gov.pl w dniach od dnia 25 czerwca 2018r. do dnia 6 lipca 2018r. (włącznie). Instytucją właściwą do rozpatrzenia uwag i wniosków jest PGW Wody Polskie RZGW we Wrocławiu.

Po okresie 10 dni roboczych udostępnienia do wglądu dokumentu (od 25 czerwca 2018r. do 6 lipca 2018r.) w dniach:

- 9 lipca 2018r. o godzinie 17:00 w sali konferencyjnej Hotelu Odra w Krośnie Odrzańskim, ul. Grobla 27, 66-600 Krosno Odrzańskie;

28 czerwca 2018

◀ czerwiec 2018 ▶

PN	WT	ŚR	CZW	PT	SO	ND
					1	2
					3	
4	5	6	7	8	9	10
11	12	13	14	15	16	17
18	19	20	21	22	23	24
25	26	27	28	29	30	

Kategoria:

Wszystkie

Zobacz listę wydarzeń

Całodobowy telefon alarmowy w gm. Czerwieńsk 781 802 605


- 10 lipca 2018r. o godzinie 17:00 w sali konferencyjnej Pensjonatu „Korona”, ul. M. Konopnickiej 43, 67-106 Modrzyca

odbędą się spotkania otwarte dla wszystkich zainteresowanych, na których przedstawione zostaną informacje o PROJEKCIE PLANU ZARZĄDZANIA ŚRODOWISKIEM, odbędą się publiczne dyskusje dotyczące tego dokumentu oraz dyskusje nad złożonymi do niego wcześniej lub w trakcie spotkań wnioskami i uwagami.

Obwieszczenie to zostało podane do wiadomości poprzez ogłoszenie w lokalnej prasie (Lubuski dodatek do Gazety Wyborczej, Gazeta Lubuska), wywieszenie na tablicach ogłoszeń w: PGW Wody Polskie RZGW we Wrocławiu, PGW Wody Polskie RZGW we Wrocławiu Zarząd Zlewni w Zielonej Górze, Urzędzie Gminy Nowa Sól, Urzędzie Miejskim Nowa Sól, Urzędzie Miasta w Krośnie Odrzańskim, Urzędzie Gminy w Gubinie, Urzędzie Miejskim w Gubinie, Urzędzie Gminy w Trzebiechowie, Urzędzie Gminy w Cybince, Urzędzie Gminy w Bojadłach, Urzędzie Gminy Zabór, Urzędzie Gminy i Miasta w Czerwieńsku, Urzędzie Gminy Sulechów, Urzędzie Miasta Zielona Góra, Urzędzie Gminy Zielona Góra jak również na stronach internetowych instytucji wskazanych powyżej.


 Załącznik 1 - Plan działań łagodzących [884.55 KB]

 Załącznik 2 - Plan działań monitoringowych [1.26 MB]

 Załącznik 3 - Zestawienie krajowych aktów prawnych związanych z ochroną środowiska [345.52 KB]

 Załącznik 4 - Kopie prawomocnych decyzji administracyjnych [2.72 MB]

 Załącznik 5a - Mapa lokalizacji głównych elementów Zadania [876.34 KB]

 Załącznik 5b - Mapa lokalizacji głównych elementów Zadania na tle obszarów chronionych [1.37 MB]

 Załącznik 6 - Plany sytuacyjne ostróg [171.13 KB]

 Załącznik 7 - Sposób postępowania z masami ziemnymi wydobytymi z dna rzeki [468.32 KB]

 Plan Zarządzania Środowiskiem dla Kontraktu na roboty 1B.1_1(a) [2.05 MB]

Arkadiusz Słonecki

Fig. 11 Electronic version of the draft EMP, together with announcement concerning public disclosure of the draft EMP, placed on the website of Municipal Office and Town Hall in Czerwieńsk



Znajdujesz się w: Strona główna / AKTUALNOŚCI

- biuletyn informacji publicznej
- Dokumenty do pobrania
- Instytucje
- Ogłoszenia Burmistrza
- Organizacje pozarządowe
- Inicjatywa lokalna
- Akcja Rewitalizacja
- Konsultacje Społeczne
- Polityka prywatności
- Projekty
- Spacer wirtualny
- Ostrzeżenia meteorologiczne
- Remont Drogi Krajowej 29
- ePUAP elektroniczna platforma usług administracji publicznej



- DZIENNIK USTAW
- MONITOR POLSKI
- DZIENNIK URZĘDOWY WOJ. LUBUSKIEGO
- TELEFON ALARMOWY**
504 127 896
AWARIE WODNO-KANALIZACYJNE
- mikroporady.pl
POMOC W ZARZĄDZANIU WIERO FIJNA

Zmieni kontrast Zmieni wielkość czcionki **AA+**

AKTUALNOŚCI

2018-06-25

Projekt Ochrony Przeciwpowodziowej w Dorzeczu Odry i Wisły

OBWIESZCZENIE

Zgodnie z wymaganiami Banku Światowego (polityka operacyjna OP 4.01), instytucji współfinansującej realizację Projektu Ochrony Przeciwpowodziowej w Dorzeczu Odry i Wisły,

podaje się do publicznej wiadomości, co następuje:

Państwowe Gospodarstwo Wodne Wody Polskie Regionalny Zarząd Gospodarki Wodnej we Wrocławiu (PGW Wody Polskie RZGW we Wrocławiu), Jednostka Realizująca Projekt Ochrony Przeciwpowodziowej w Dorzeczu Odry i Wisły (JRP i OPDOW) udostępniła do wglądu wszystkim zainteresowanym osobom i instytucjom PROJEKT PLANU ZARZĄDZANIA ŚRODOWISKIEM dla Komponentu 1 – Ochrona przed powodzią Środkowej i Dolnej Odry, Podkomponent 1B – Ochrona przed powodzią na Środkowej i Dolnej Odrze, Kontrakt 1B.1/1(a) Odbudowa zabudowy regulacyjnej rzeki Odry, Przystosowanie do III klasy drogi wodnej, na odcinku od miejscowości Ścinawa do ujścia Nysy Łużyckiej – Etap II (nazywany dalej PROJEKTEM PLANU ZARZĄDZANIA ŚRODOWISKIEM).

Każdy zainteresowany może:

A) zapoznać się z PROJEKTEM PLANU ZARZĄDZANIA ŚRODOWISKIEM od dnia 25 czerwca 2018r. do dnia 8 lipca 2018r. łącznie (10 dni roboczych), w siedzibie:

Państwowego Gospodarstwa Wodnego Wody Polskie, Regionalny Zarząd Gospodarki Wodnej we Wrocławiu, ul. Norwida 34, 50-950 Wrocław, w dniach roboczych od godziny 8.00 do 14.00;

Państwowego Gospodarstwa Wodnego Wody Polskie, Regionalny Zarząd Gospodarki Wodnej we Wrocławiu, Zarząd Zlewni w Zielonej Górze, ul. Ptasia 2B, 65-514 Zielona Góra, w dniach roboczych od godziny 8.00 do 14.00;

Urzędu Miasta w Krośnie Odrzańskim, ul. Parkowa 1, 66-800 Krosno Odrzańskie, w dniach roboczych od godziny 8.00 do 14.00;

Urzędu Miejskiego w Gubinie, ul. Piastowska 24, 66-620 Gubin, w dniach roboczych od godziny 8.00 do 14.00;

Urzędu Gminy Gubin, ul. Obrońców Pokoju 20, 66-620 Gubin, w dniach roboczych od godziny 8.00 do 14.00;

Urzędu Gminy Trzebiechów, ul. Sulechowska 2, 66-132 Trzebiechów, w dniach roboczych od godziny 8.00 do 14.00;

Urzędu Gminy w Cybince, ul. Szkolna 5, 66-108 Cybinka, w dniach roboczych od godziny 8.00 do 14.00;

Urzędu Gminy w Bojadłach, ul. Sulechowska 35, 66-130 Bojadła, w dniach roboczych od godziny 8.00 do 14.00;

Urzędu Gminy Zabór, ul. Lipowa 15, 66-003 Zabór, w dniach roboczych od godziny 8.00 do 14.00;

Urzędu Gminy i Miasta w Czerwieńsku, ul. Rynek 25, 66-016 Czerwieńsk, w dniach roboczych od godziny 8.00 do 14.00;

Urzędu Gminy Sulechów, Plac Ratuszowy 6, 66-100 Sulechów, w dniach roboczych od godziny 8.00 do 14.00;

Urzędu Miasta Zielona Góra, ul. Podgórna 22, 65-424 Zielona Góra, w dniach roboczych od godziny 8.00 do 14.00;

Urzędu Gminy Zielona Góra, ul. Dąbrowskiego 41, 65-021 Zielona Góra, w dniach roboczych od godziny 8.00 do 14.00;

Urzędu Gminy Nowa Sól, ul. Moniuszki 3a, 67-100 Nowa Sól, w dniach roboczych od godziny 8.00 do 14.00;



NAPISZ DO BURMISTRZA

Odpady komunalne na terenie Gminy Cybinka

Biuro Obsługi Interesanta



GMINNY INFORMATOR SAMORZĄDOWY

5 RODZINA 500+

DOBRY START 300 dla ucznia

Newsletter
Jeżeli chcesz być informowany o aktualnościach w serwisie, podaj swój adres e-mail.

dopisz wypisz

Klauzula na temat danych osobowych

MAPA GMINY

28 czerwca 2018

← czerwiec 2018 →

PN	WT	ŚR	ČW	PI	SO	ND
				1	2	3
4	5	6	7	8	9	10
11	12	13	14	15	16	17
18	19	20	21	22	23	24
25	26	27	28	29	30	



Urzędu Miejskiego w Nowej Soli, ul. Piłsudskiego 12, 67-100 Nowa Sól, w dniach roboczych od godziny 8.00 do 14.00;

Jednostki Realizującej Projekt Ochrony Przeciwpowodziowej Dorzecza Odra i Wisły (JRP IOPDOW) PGW Wody Polskie RZGW we Wrocławiu, ul. Kochanowskiego 91b, 51-802 Wrocław, w dniach roboczych od godziny 8.00 do 14.00; lub poprzez stronę internetową:

Państwowego Gospodarstwa Wodnego Wody Polskie, Regionalnego Zarządu Gospodarki Wodnej we Wrocławiu, pod adresem – www.wroclaw.rzgw.gov.pl;

Biura Koordynacji Projektu Ochrony Przeciwpowodziowej Dorzecza Odra i Wisły, pod adresem – www.odrapcu.pl;

Urzędu Miasta w Krośnie Odrzańskim – www.krosnoodrzańskie.pl;

Urzędu Miejski w Gubinie – www.gubin.pl;

Urzędu Gminy Gubin – www.gminagubin.pl;

Urzędu Gminy Trzebiechów – www.trzebiechow.pl;

Urzędu Gminy w Cybince – www.cybinka.pl;

Urzędu Gminy w Bojadłach – www.bojadla.pl;

Urzędu Gminy Zabór – www.gminazabor.pl;

Urzędu Gminy i Miasta w Czerwieńsku – www.czerwiesk.pl;

Urzędu Gminy Sulechów – www.sulechow.pl;

Urzędu Miasta Zielona Góra – www.zielona-gora.pl;

Urzędu Gminy Zielona Góra – www.gminazg.pl;

Urzędu Gminy Nowa Sól – www.gminanowasol.pl;

Urzędu Miejskiego w Nowej Soli – www.nowasol.pl

B) składać uwagi i wnioski odnośnie PROJEKTU PLANU ZARZĄDZANIA ŚRODOWISKIEM w formie pisemnej pod w/w adresami lub w formie elektronicznej na adres e-mail: jrp1.wroclaw@wody.gov.pl w dniach od dnia 25 czerwca 2018r. do dnia 6 lipca 2018r. (włącznie). Instytucją właściwą do rozpatrzenia uwag i wniosków jest PGW Wody Polskie RZGW we Wrocławiu.

Po okresie 10 dni roboczych udostępnienia do wglądu dokumentu (od 25 czerwca 2018r. do 6 lipca 2018r.) w dniach:

9 lipca 2018r. o godzinie 17:00 w sali konferencyjnej Hotelu Odra w Krośnie Odrzańskim, ul. Grobla 27, 66-800 Krosno Odrzańskie;

10 lipca 2018r. o godzinie 17:00 w sali konferencyjnej Pensjonatu „Korona”, ul. M. Konopnickiej 43, 67-106 Modrzyca odbędą się spotkania otwarte dla wszystkich zainteresowanych, na których przedstawione zostaną informacje o PROJEKCIE PLANU ZARZĄDZANIA ŚRODOWISKIEM, odbędą się publiczne dyskusje dotyczące tego dokumentu oraz dyskusje nad złożonymi do niego wcześniej lub w trakcie spotkań wnioskami i uwagami.

Obwieszczenie to zostało podane do wiadomości poprzez ogłoszenie w lokalnej prasie (Lubuski dodatek do Gazety Wyborczej, Gazeta Lubuska), wywieszenie na tablicach ogłoszeń w: PGW Wody Polskie RZGW we Wrocławiu, PGW Wody Polskie RZGW we Wrocławiu Zarząd Zlewni w Zielonej Górze, Urzędzie Gminy Nowa Sól, Urzędzie Miejskim Nowa Sól, Urzędzie Miasta w Krośnie Odrzańskim, Urzędzie Gminy w Gubinie, Urzędzie Miejskim w Gubinie, Urzędzie Gminy w Trzebiechowie, Urzędzie Gminy w Cybince, Urzędzie Gminy w Bojadłach, Urzędzie Gminy Zabór, Urzędzie Gminy i Miasta w Czerwieńsku, Urzędzie Gminy Sulechów, Urzędzie Miasta Zielona Góra, Urzędzie Gminy Zielona Góra jak również na stronach internetowych instytucji wskazanych powyżej

- Plan zarządzania środowiskiem

25 26 27 28 29 30

Kategoria:
Wszystkie

[Dodaj wydarzenie](#) [Zobacz listę wydarzeń](#)

PODZIĘKOWANIA



FOTOGALERIA



Fig. 12 Electronic version of the draft EMP, together with announcement concerning public disclosure of the draft EMP, placed on the website of Municipal Office in Cybinka

The screenshot shows the website of the Town Hall in Nowa Sól. At the top, there is a logo for 'Nowa Sól' and a navigation menu with items: 'Plan Miasta', 'Zamówienia publiczne', 'Przebiegi', and 'Projekty Urzędu'. Below the menu are links for 'Start', 'Dla mieszkańców', 'O mieście', 'Dla inwestorów', and 'Kontakt'. A search bar is located on the right. The main content area features a large blue header with the title 'Upublicznienie Projektu PZŚ - Zadanie 1B.1/1 (a) Odbudowa zabudowy regulacyjnej rzeki Odry -'. Below the header, the text reads: 'Upublicznienie Projektu PZŚ - Zadanie 1B.1/1 (a) Odbudowa zabudowy regulacyjnej rzeki Odry - przystosowanie do III klasy drogi wodnej, na odcinku od miejscowości Ścinawa do ujścia Nysy Łużyckiej – Etap II'. A list of documents and decisions follows, including 'Decyzja Burmistrza Czerwieńska z dnia 18.07.2011', 'Postanowienie Burmistrza Czerwieńska z dnia 28.11.2011', and various attachments (Załącznik 6a-6c, PLAN ZARZĄDZANIA ŚRODOWISKIEM, Załącznik 1-7). A sidebar on the left contains categories: 'Aktualności', 'Kultura', 'Sport', 'Edukacja', and 'Wszystkie artykuły'. On the right, there is a red banner for 'SPONSORZY ŚWIĘTA SOLA' with an image of a festival.

Fig. 13 Electronic version of the draft EMP, together with announcement concerning public disclosure of the draft EMP, placed on the website of Town Hall in Nowa Sól

krosno
odrzańskie

START AKTUALNOŚCI SAMORZĄD TURYSTYKA INWESTYCJE I ROZWÓJ KULTURA I SPORT EDUKACJA KONTAKT

Kalendarz imprez Zgłoś usterek
Oferta turystyczna Co i jak załatwić

DLA TURYSTY **DLA PRZEDSIĘBIORCY** **DLA MIESZKAŃCA**

Konsultacje społeczne Projektu Planu Zarządzania Środowiskiem - Odbudowa zabudowy regulacyjnej rzeki Odry

Lubię to! Twierdź

W imieniu Państwowego Gospodarstwa Wodnego Wody Polskie Regionalnego Zarządu Gospodarki Wodnej we Wrocławiu, Urząd Miasta w Krośnie Odrzańskim, udostępnia do wglądu wszystkim zainteresowanym osobom i instytucjom PROJEKT PLANU ZARZĄDZANIA ŚRODOWISKIEM dla Komponentu 1 - Ochrona przed powodzią Środkowej i Dolnej Odry.

Podkomponent 1B - Ochrona przed powodzią na Środkowej i Dolnej Odrze, Kontrakt 1B.1/1(a) Odbudowa zabudowy regulacyjnej rzeki Odry. Przystosowanie do III klasy drogi wodnej, na odcinku od miejscowości Ścinawa do ujścia Nysy Łużyckiej - Etap II
więcej

[https://wroclaw.rzgw.gov.pl/pl/shownews/40/7228/Konsultacje_spoeczne_-_Projektu_Planu_Zarzadzania_Srodowiskiem_dla_zadania_1B_1_1\(a\)_Odbudowa_zabudowy_regulacyjnej_rzeki_Odry_-_Przystosowanie...%E2%80%93_Etap_II](https://wroclaw.rzgw.gov.pl/pl/shownews/40/7228/Konsultacje_spoeczne_-_Projektu_Planu_Zarzadzania_Srodowiskiem_dla_zadania_1B_1_1(a)_Odbudowa_zabudowy_regulacyjnej_rzeki_Odry_-_Przystosowanie...%E2%80%93_Etap_II)

BURMISTRZ
Marek Cebula
godziny przyjęć interesantów:
Poniedziałek godz. 15:00 - 17:00
Facebook

KROŚNIEŃSKIE WYDARZENIA

Fig. 14 Electronic version of the draft EMP, together with announcement concerning public disclosure of the draft EMP, placed on the website of Town Hall in Krosno Odrzańskie

dostępny.
 1. Zanim do tego doszło,
 2. do pana Tadeusza przyszło
 3. pismo. Ze sklepu. Reklamacja
 4. została odrzucona.
 5. - Byłem bardzo potryto-
 6. wany. Znow poszedłem
 7. do sklepu. Pan zaoferowała
 8. mi 400 zł i nic więcej - opo-
 9. wiada T. Smolński. Gubtnin
 10. sam naroznik zakupił za pra-
 11. wie 1800 zł. - Chciałem, żeby
 12. sklep przyjął reklamację, tym
 13. bardziej że miałem rację
 14. i wcześniej ten produkt został
 15. uznany jako wadliwy.

**Długa i kręta droga, która za-
 kończyła się w sądzie**
 Nasz rozmówca napisał
 do rzecznika praw konsu-
 menta w Krośnie Odrzańskim.
 - Trafiają do mnie ludzie
 z podobnymi problemami.
 Droga niewątpliwie jest długa
 i wielu rezygnuje z walki -
 opowiada rzecznik.
 Pan Tadeusz jednak nie
 zrezygnował.
 - Rzecznik wysłał pismo
 do firmy. Ci odpowiedzieli,
 opisali dotychczasową sytu-
 ację i stwierdzili, że nie będą



ry" w papierach. Musiał przejść
 ieniądże za wadliwy produkt

SEKLAMA

OBWIESZCZENIE

Zgodnie z wymaganiami Banku Światowego (polityka operacyjna OP 4.01), instytucji współfinansującej realizację PROJEKTU OCHRONY PRZECIWPOWODZIOWEJ W DORZECZU ODRY I WISŁY,

podaje się do publicznej wiadomości, co następuje:

Państwowe Gospodarstwo Wodne Wody Polskie Regionalny Zarząd Gospodarki Wodnej we Wrocławiu (PGW Wody Polskie RZGW we Wrocławiu), Jednostka Realizująca PROJEKT OCHRONY PRZECIWPOWODZIOWEJ W DORZECZU ODRY I WISŁY (JRP i OPDOW) udostępniła do wglądu wszystkim zainteresowanym osobom i instytucjom PROJEKT PLANU ZARZĄDZANIA ŚRODOWISKIEM dla Komponentu 1 – Ochrona przed powodzią Środkowej i Dolnej Odry, Podkomponent 1B – Ochrona przed powodzią na Środkowej i Dolnej Odzie, Kontrakt 1.B.1/1(a) Odbudowa i zabudowa i zabudowy regulacyjnej rzeki Odry. Przystosowanie do III klasy drogi wodnej na odcinku od miejscowości Śanawa do ujścia Nysy Łużyckiej – Etap II (nazywany dalej PROJEKTEM PLANU ZARZĄDZANIA ŚRODOWISKIEM).

Każdy zainteresowany może:

A) zapoznać się z PROJEKTEM PLANU ZARZĄDZANIA ŚRODOWISKIEM od dnia 25 czerwca 2018 r. do dnia 6 lipca 2018 r. łącznie (10 dni roboczych) w siedzibie:

- Państwowego Gospodarstwa Wodnego Wody Polskie, Regionalny Zarząd Gospodarki Wodnej we Wrocławiu, ul. Nonwida 34, 50-950 Wrocław, w dniach roboczych od godziny 8.00 do 14.00;
- Państwowego Gospodarstwa Wodnego Wody Polskie, Regionalny Zarząd Gospodarki Wodnej we Wrocławiu, Zarząd Zlewni w Zielonej Górze, ul. Piasia 2B, 65-514 Zielona Góra, w dniach roboczych od godziny 8.00 do 14.00;
- Urzędu Miasta w Krośnie Odrzańskim, ul. Parkowa 1, 66-600 Krośno Odrzańskie, w dniach roboczych od godziny 8.00 do 14.00;
- Urzędu Miejskiego w Gubinie, ul. Piastowska 24, 66-620 Gubiny, w dniach roboczych od godziny 8.00 do 14.00;
- Urzędu Gminy w Gubinie, ul. Obrotów Pokoju 20, 66-620 Gubiny, w dniach roboczych od godziny 8.00 do 14.00;
- Urzędu Gminy Trzebiechów, ul. Sulechowska 2, 66-132 Trzebiechów, w dniach roboczych od godziny 8.00 do 14.00;
- Urzędu Gminy w Cybince, ul. Szkolna 5, 69-108 Cybinka, w dniach roboczych od godziny 8.00 do 14.00;
- Urzędu Gminy w Bojadłach, ul. Sulechowska 35, 66-130 Bojadła, w dniach roboczych od godziny 8.00 do 14.00;
- Urzędu Gminy Zabór, ul. Lipowa 15, 66-003 Zabór, w dniach roboczych od godziny 8.00 do 14.00;
- Urzędu Gminy i Miasta w Czerwieńsku, ul. Płynek 25, 66-016 Czerwieńsk, w dniach roboczych od godziny 8.00 do 14.00;
- Urzędu Gminy Sulechów, plac Ratuszowy 6, 66-100 Sulechów, w dniach roboczych od godziny 8.00 do 14.00;
- Urzędu Miasta Zielona Góra, ul. Podgórna 22, 65-424 Zielona Góra, w dniach roboczych od godziny 8.00 do 14.00;
- Urzędu Gminy Zielona Góra, ul. Dąbrowskiego 41, 65-021 Zielona Góra, w dniach roboczych od godziny 8.00 do 14.00;
- Urzędu Gminy Nowa Sól, ul. Moniuszki 3a, 67-100 Nowa Sól, w dniach roboczych od godziny 8.00 do 14.00;
- Urzędu Miejskiego w Nowej Soli, ul. Piłsudskiego 12, 67-100 Nowa Sól, w dniach roboczych od godziny 8.00 do 14.00;
- Jednostki Realizującej Projekt Ochrony Przeciwpowodziowej Dorzecza Odry i Wisły (JRP i OPDOW) PGW Wody Polskie RZGW we Wrocławiu, ul. Kochanowskiego 91b, 51-602 Wrocław, w dniach roboczych od godziny 8.00 do 14.00;

lub poprzez stronę internetową:

- Państwowego Gospodarstwa Wodnego Wody Polskie, Regionalnego Zarządu Gospodarki Wodnej we Wrocławiu, pod adresem – www.wroclaw.czgw.gov.pl;

- Biura Koordynacji Projektu Ochrony Przeciwpowodziowej Dorzecza Odry i Wisły, pod adresem – www.odrapou.pl;
- Urzędu Miasta w Krośnie Odrzańskim – www.krosnoodrzanski.pl;
- Urzędu Miejski w Gubinie – www.gubin.pl;
- Urzędu Gminy Gubiny – www.gminagubin.pl;
- Urzędu Gminy Trzebiechów – www.trzebiechow.pl;
- Urzędu Gminy w Cybince – www.cybinka.pl;
- Urzędu Gminy w Bojadłach – www.bojadla.pl;
- Urzędu Gminy Zabór – www.gminazabor.pl;
- Urzędu Gminy i Miasta w Czerwieńsku – www.czerwienisk.pl;
- Urzędu Gminy Sulechów – www.sulechow.pl;
- Urzędu Miasta Zielona Góra – www.zielona-gora.pl;
- Urzędu Gminy Zielona Góra – www.gminazg.pl;
- Urzędu Gminy Nowa Sól – www.gminanowasol.pl;
- Urzędu Miejskiego w Nowej Soli – www.nowasol.pl;

B) składać uwagi i wnioski odnośnie PROJEKTU PLANU ZARZĄDZANIA ŚRODOWISKIEM w formie pisemnej pod ww. adresami lub w formie elektronicznej na adres e-mail: jrp1.wroclaw@wody.gov.pl w dniach od dnia 25 czerwca 2018 r. do dnia 6 lipca 2018 r. (łącznie). Instytucją właściwą do rozpatrzenia uwag i wniosków jest PGW Wody Polskie RZGW we Wrocławiu.

Po okresie 10 dni roboczych udostępnienia do wglądu dokumentu (od 25 czerwca 2018 r. do 6 lipca 2018 r.) w dniach:

- 9 lipca 2018 r. o godzinie 17.00 w sali konferencyjnej Hotelu Odra w Krośnie Odrzańskim, ul. Grobla 27, 66-600 Krośno Odrzańskie;
 - 10 lipca 2018 r. o godzinie 17.00 w sali konferencyjnej Pensjonatu „Korona”, ul. M. Konopnickiej 43, 67-106 Modrzyca
- odbędą się spotkania otwarte dla wszystkich zainteresowanych, na których przedstawione zostaną informacje o PROJEKCIE PLANU ZARZĄDZANIA ŚRODOWISKIEM, odbędą się publiczne dyskusje dotyczące tego dokumentu oraz dyskusje nad złożonymi do niego wcześniej lub w trakcie spotkań wnioskami i uwagami.

Obwieszczenie to zostało podane do wiadomości poprzez ogłoszenie w lokalnej prasie (Lubuski dodatek do „Gazety Wyborczej”, „Gazeta Lubuska”), wywieszenie na tablicach ogłoszeń w: PGW Wody Polskie RZGW we Wrocławiu, PGW Wody Polskie RZGW we Wrocławiu Zarząd Zlewni w Zielonej Górze, Urzędzie Gminy Nowa Sól, Urzędzie Miejskim Nowa Sól, Urzędzie Miasta w Krośnie Odrzańskim, Urzędzie Gminy w Gubinie, Urzędzie Miejskim w Gubinie, Urzędzie Gminy w Trzebiechowie, Urzędzie Gminy w Cybince, Urzędzie Gminy w Bojadłach, Urzędzie Gminy Zabór, Urzędzie Gminy i Miasta w Czerwieńsku, Urzędzie Gminy Sulechów, Urzędzie Miasta Zielona Góra, Urzędzie Gminy Zielona Góra, jak również na stronach internetowych instytucji wskazanych powyżej.

Fig. 15 Announcement on public consultations of the draft EMP for the Contract 1B1/1 (a) placed in Gazeta Lubuska (issue of 22nd June 2018).

nawia: y frustracja?

Adwokat: To zabójstwo
Adwokat rodziny Baranowskiego uważa, że ochroniarz powinien odpowiadać za zabójstwo. - Miał zamiar zabić i zrobił to umyślnie. Gdyby go zostawił przy życiu, musiałby oddać gigantyczną kasę. Musiał go zlikwidować - tłumaczył w sądzie Pietrzak. - Wiedział, że nawet lekkie uderzenie może spowodować śmierć. Nikt nie wiedział tego lepiej niż jego opiekun, który jeździł z Baranowskim po klinikach.

Piotr S. zdawał sobie sprawę, że 4 czerwca to ostatni dzień jego pracy. Dlatego, według oskarżycieli, obmyślił, jak zdobyć wielkie pieniądze. Traktował to jako rozliczenie za długoletnią pracę.

- Dwie godziny później patrol zatrzymał S. na drodze. Gdy policjant powiedział, że jest zatrzymany jako podejrzany o zabójstwo, nie był zaskoczony. Wytrzymał pokornie rękę do skutca - opowiadał Szymański.

Jak zmarł biznesmen?
Jest kilka opinii biegłych. Wszystkie się różnią. Pierwszy lekarz, jeszcze podczas sekcji, wskazywał na uduszenie. Biegły z Rydzyszcz mówił o zawale serca, a zespół kardiologów z Katowic precyzował, że do zatrzymania akcji serca mogło dojść na skutek mechanicznego uszkodzenia serca, np. wstrząśnienia czy silnego stresu.

- Pobicie nie było bezpośrednią przyczyną śmierci, nie ma sensu mówić o zabójstwie - tłumaczy Majchrzak i jest gotów znieść zawód, jeśli sąd przyjmie taką kwalifikację. Jego zdaniem S. nie był mordercą. - Potrafił brnąć ośmioma powalając 120-kilogramowego mężczyznę, tak że leżał na SOR. Ofiarę nie chorowała na serce, mój klient nie mógł przewidzieć, że uderzenie w efekcie może doprowadzić do problemów sercowych i do śmierci. Baranowski nie był wściekły. Prowadził życie na wysokim poziomie - bronił Majchrzak i wnioskował, by S. został także uniewinniony od próby wymuszenia rozbójniczego.

- Prokurator i adwokat mówili, że był dopiero w zemeście za to, że nie wykonano przeze mnie. Oskarżony żył w wielkiej frustracji. Baranowski był trudnym szefem. Na swój sposób hojny, ale też równie chytry, potrafił zmieścić awanturę o 5 złotych przędzy człowieka. Nie był krystaliczny. Nie raz kazał kogoś pobić, ale S. nie wykonywał poleceń. To świadczy, że nie był zdemoralizowany - wyliczał Majchrzak.

Miał chronić...
Piotr S. był, z przerwami, ochroniarzem biznesmena od 20 lat. Ostatnio był także pielęgniarzem. Zaufanym człowiekiem. Karłm, ubierał, kapłał. Zarabiał ok. 12-30 tys. zł miesięcznie. Tyle że przedsięwzięcia tracił do niego zaufanie. Z domu coraz częściej ginęły pieniądze, pracownikowie nie pokoiła agresja ochroniarza. Gdy próbował go odseparować od przedsiębiorcy, spotkały ich groźby.

Świadek 1: - Nie jestem człowiekiem strachliwym, a jednak nie odbieram telefonów od nieznanymi numerów. Nie używam już domofonu. To człowiek znany z agresji. Mój kolega pobity przez S. przez dłuższy czas unikał publicznych miejsc.

Świadek 2: - Dzwonił do mnie, polecał ci kości, zaj... cie?.

Nie lubię teatralnych gestów

- S., bójca, nie zastanawiał się, czy złamie kość czaszki, czy ofiara umrze ze stresu. Bil, żeby zabić. Tak jak żołnierz na wojnie nie zastanawia się, ja-

ki narząd przebieje kula - porównywał Pietrzak.

I pokazał wielkoformatowe zdjęcie skołowanego Baranowskiego.

- Nie lubię teatralnych gestów, ale to zdjęcie pokazuje, że była to jednokierunkowa napaść - mówił do ławników i sędziów.

Szymański, zielonogórski adwokat: - S. chciał się zabezpieczyć na resztę życia. Ale żeby plan się powołał, musiał unicestwić Baranowskiego.

Jaką kwalifikację przyjmie ostatecznie sąd? O ogłoszenie wyroku wróćcie. o

OBWIESZCZENIE

Zgodnie z wymaganiami Banku Światowego (polityka operacyjna CP 4.03), Instytutu Współfinansującej Realizacji Projektu Ochrony Pracodawców w Odczynie Ody i Wisły,

podaje się do publicznej wiadomości, co następuje:

Państwowe Gospodarstwo Wodne Wody Polskie Regionalny Zarząd Gospodarki Wodnej we Wrocławiu (PGW Wody Polskie RZGW we Wrocławiu), Jednostka Realizująca Projekt Ochrony Pracodawców w Odczynie Ody i Wisły (OPDO) udostępniła do wglądu wszystkim zainteresowanym osobom i instytucjom PROJEKT PLANU ZARZĄDZANIA ŚRODKAMI WRAZ z Komponentem 1 - Ochrona przed powodzią Środkową i Dolną Odry, Podkomponent 1B - Ochrona przed powodzią Środkową i Dolną Odry, Kontrakt 1B.1/1 (a) Odbudowa zabudowy regulacyjnej rzeki Odry - Przyrostawanie do III klasy dróg wodnych, na odcinku od miejscowości Sława do ujścia Nysy Lubuskiej - Etap II (nazwany dalej PROJEKTEM PLANU ZARZĄDZANIA ŚRODKAMI).

Każdy zainteresowany może:

A) zapoznać się z PROJEKTEM PLANU ZARZĄDZANIA ŚRODKAMI od dnia 25 czerwca 2018r. do dnia 6 lipca 2018r. w godzinach 8.00 do 14.00, w siedzibie:

- Państwowego Gospodarstwa Wodnego Wody Polskie, Regionalny Zarząd Gospodarki Wodnej we Wrocławiu, ul. Nowicka 34, 50-950 Wrocław, w dniach roboczych od godziny 8.00 do 14.00;

- Państwowego Gospodarstwa Wodnego Wody Polskie, Regionalny Zarząd Gospodarki Wodnej we Wrocławiu, Zarząd Ziarni w Zielonej Górze, ul. Piłsudskiego 28, 65-514 Zielona Góra, w dniach roboczych od godziny 8.00 do 14.00;

- Urzędu Miasta w Krośnie Odrzańskim, ul. Parkowa 1, 66-800 Krosno Odrzańskie, w dniach roboczych od godziny 8.00 do 14.00;

- Urzędu Miejskiego w Gubinie, ul. Piłsudskiego 24, 66-620 Gubin, w dniach roboczych od godziny 8.00 do 14.00;

- Urzędu Gminy Gubin, ul. Obrońców Pokoju 20, 66-620 Gubin, w dniach roboczych od godziny 8.00 do 14.00;

- Urzędu Gminy Trzebiechów, ul. Sulichowska 2, 66-132 Trzebiechów, w dniach roboczych od godziny 8.00 do 14.00;

- Urzędu Gminy i Miasta w Czarnkowie, ul. Szkolna 5, 65-108 Czarnków, w dniach roboczych od godziny 8.00 do 14.00;

- Urzędu Gminy w Białobokach, ul. Sulichowska 35, 65-120 Białoboki, w dniach roboczych od godziny 8.00 do 14.00;

- Urzędu Gminy Zaborów, ul. Lipowa 15, 66-003 Zaborów, w dniach roboczych od godziny 8.00 do 14.00;

- Urzędu Gminy i Miasta w Czarnkowie, ul. Rynek 25, 66-016 Czarnków, w dniach roboczych od godziny 8.00 do 14.00;

- Urzędu Gminy Sulichów, Plac Batalionów 5, 66-100 Sulichów, w dniach roboczych od godziny 8.00 do 14.00;

- Urzędu Miasta Zielona Góra, ul. Podgórna 22, 65-424 Zielona Góra, w dniach roboczych od godziny 8.00 do 14.00;

- Urzędu Gminy Zielona Góra, ul. Dąbrowskiego 43, 65-022 Zielona Góra, w dniach roboczych od godziny 8.00 do 14.00;

- Urzędu Gminy Nowa Sól, ul. Monteclaud 3a, 67-300 Nowa Sól, w dniach roboczych od godziny 8.00 do 14.00;

- Urzędu Miejskiego w Nowej Soli, ul. Piłsudskiego 12, 67-300 Nowa Sól, w dniach roboczych od godziny 8.00 do 14.00;

Jednostka Realizująca Projekt Ochrony Pracodawców w Odczynie Ody i Wisły (OPDO) PGW Wody Polskie RZGW we Wrocławiu, ul. Kochanowskiego 92b, 51-602 Wrocław, w dniach roboczych od godziny 8.00 do 14.00;

lub poprzez stronę internetową:

- Państwowego Gospodarstwa Wodnego Wody Polskie, Regionalny Zarząd Gospodarki Wodnej we Wrocławiu, pod adresem - www.wroclaw.rzgw.gov.pl;

- Biura Koordynacji Projektu Ochrony Pracodawców Odczynie Ody i Wisły, pod adresem - www.opdo.pl;

- Urzędu Miasta w Krośnie Odrzańskim - www.krosnoodrzaniskie.pl;

- Urzędu Miasta w Gubinie - www.gubin.pl;

- Urzędu Gminy Gubin - www.gminagubin.pl;

- Urzędu Gminy Trzebiechów - www.trzebiechow.pl;

- Urzędu Gminy w Czarnkowie - www.czarnkow.pl;

- Urzędu Gminy Sulichów - www.sulichow.pl;

- Urzędu Miasta Zielona Góra - www.zielonagora.pl;

- Urzędu Gminy Nowa Sól - www.gminanowaosol.pl;

- Urzędu Miejskiego w Nowej Soli - www.nowasol.pl;

B) składać uwagi i wnioski odrębnie PROJEKTU PLANU ZARZĄDZANIA ŚRODKAMI w formie pisemnej pod w/w adresami lub w formie elektronicznej na adres e-mail: jopl.wroclaw@wody.gov.pl w dniach od dnia 25 czerwca 2018r. do dnia 6 lipca 2018r. Wnioski, Instytutu Współfinansującej Realizację Planu Zarządzania Środkami, w formie pisemnej lub elektronicznej jest PGW Wody Polskie RZGW we Wrocławiu.

Do okresu 10 dni roboczych udostępniona do wglądu dokumentacja (od 25 czerwca 2018r. do 6 lipca 2018r.) w dniach:

- 9 lipca 2018r. o godzinie 17:00 w sali konferencyjnej Hotelu Odra w Krośnie Odrzańskim, ul. Grobla 27, 66-600 Krosno Odrzańskie;

- 10 lipca 2018r. o godzinie 17:00 w sali konferencyjnej Parsonalno 'Kornia', ul. M. Konopnickiej 43, 67-106 Młodziejów;

odbydą się spotkania obratwa dla wszystkich zainteresowanych, na których przedstawione zostaną informacje o PROJEKcie PLANU ZARZĄDZANIA ŚRODKAMI, odbydą się publiczne dyskusje dotyczące tego dokumentu oraz dyskusje nad złożonymi do niego uwagami lub w formie pisemnej lub elektronicznej i uwagi;

Odwieczanie to zostało podane do wiadomości poprzez ogłoszenie w lokalnej prasie lub w formie pisemnej lub elektronicznej w siedzibach oddziałów w: PGW Wody Polskie RZGW we Wrocławiu, PGW Wody Polskie RZGW we Wrocławiu, Zarząd Ziarni w Zielonej Górze, Urzędzie Gminy Nowa Sól, Urzędzie Miejskim w Gubinie, Urzędzie Gminy w Gubinie, Urzędzie Miejskim w Gubinie, Urzędzie Gminy Trzebiechów, Urzędzie Gminy w Czarnkowie, Urzędzie Gminy Sulichów, Urzędzie Miasta Zielona Góra, Urzędzie Gminy Zielona Góra jak również na stronach internetowych Instytutu Współfinansującej.

do służby i wjeżdżał, to. Nocą aski. pojawiał się, przalazy na y i z poński.

owizny, smownie zroniarz

ia z wózkami, dziesiąt szesn glos

r do zastraszona, inżerał do n. Bara-

pieniądzi siebie iski.

cia jakim narzakwał - p-

bronił, skuty do kłopoty g pierwsze poda-

zmąć te- a co do zyciel, zemsty. im groła przed ywał mu xsob.

zują, że szpiczaczaszania zywania

rica Pio- kie środ- xst. Piotr nie gro- lez ahl. szefzył.

zają, że szpiczaczaszania zywania

rica Pio- kie środ- xst. Piotr nie gro- lez ahl. szefzył.

zają, że szpiczaczaszania zywania

rica Pio- kie środ- xst. Piotr nie gro- lez ahl. szefzył.

zają, że szpiczaczaszania zywania

rica Pio- kie środ- xst. Piotr nie gro- lez ahl. szefzył.

Fig. 16 Announcement on public consultations of the draft EMP for the Contract 1B.1/1 (a) placed in local press (supplement to Gazeta Wyborcza, issue of 22nd June 2018)

**PROJEKT OCHRONY PRZECIWPOWODZIOWEJ W DORZECZU ODRY I WISŁY
POŻYCZKA nr 8524-PL**

*Sweco Consulting sp. z o.o. – Lider JV, al. Armii Krajowej 61 Budynek C, 50-541 Wrocław
Tel. 71 330 65 78, Fax. 71 382 26 07, email: odra.wroclaw@sweco.pl*



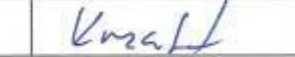
Projekt:	Projekt Ochrony Przeciwpowodziowej w Dorzeczu Odry i Wisły
Kontrakt:	Kontrakt 5.4 – Nadzór projektowo – konstrukcyjny. Zarządzanie Projektem, Pomoc Techniczna i Szkolenie oraz Wsparcie Techniczne dla Projektu i Wzmocnienie Potencjału instytucjonalnego JRP
Konsultant :	Sweco Consulting sp. z o.o. – Lider JV Sweco Nederland B.V. – Partner JV Sweco Engineering Sp. z o.o. – konsultant podwykonawca JV Ekocentrum – Wrocławski Ośrodek Usług Ekologicznych Sp. z o.o. – konsultant podwykonawca JV
Klient	Państwowe Gospodarstwo Wodne Wody Polskie Regionalny Zarząd Gospodarki Wodnej we Wrocławiu

LISTA OBECNOŚCI

Miejsce spotkania: Sala konferencyjna Hotelu Odra, ul. Grobla 27, 66-600 Krosno Odrzańskie

Data spotkania: 09-07-2018

Cel spotkania: Przedstawienie informacji, publiczna dyskusja dokumentu oraz dyskusje nad złożonymi wnioskami i uwagami o PROJEKCIE PLANU ZARZĄDZANIA ŚRODOWISKIEM dla Komponentu 1 – Ochrona przed powodzią Środkowej i Dolnej Odry, Podkomponent 1B – Ochrona przed powodzią na Środkowej i Dolnej Odrze, Kontrakt 1B.1/1(a) Odbudowa zabudowy regulacyjnej rzeki Odry. Przystosowanie do III klasy drogi wodnej, na odcinku od miejscowości Ścinawa do ujścia Nysy Łużyckiej – Etap II

L.p.	Imię i Nazwisko	Firma/Instytucja	Podpis
1.	Wojciech Lewandowski	SWECO	
2.	Richard Taylor	SWECO	
3.	Waldemar Krzywicki	SWECO	

**PROJEKT OCHRONY PRZECIWPOWODZIOWEJ W DORZECZU ODRY I WISŁY
POŻYCZKA nr 8524-PL**

Sweco Consulting sp. z o.o. – Lider JV, al. Armii Krajowej 61 Budynek C, 50-541 Wrocław
Tel. 71 330 65 78, Fax. 71 382 26 07, email: odra.wroclaw@sweco.pl




4.	Aliya Witanowka	SWECO	
5.	Tomasz Stasiński	BUP ODDOŁ	
6.	Katarzyna Pikel	PGW WP DREW WL	Pikel
7.	Paulina Szymon	SWECO	
8.			
9.			
10.			
11.			
12.			
13.			
14.			
15.			
16.			
17.			
18.			
19.			
20.			
21.			
22.			
23.			

Fig. 17 Attendance list of the meeting within the public consultation process of draft EMP in Krosno Odrzańskie