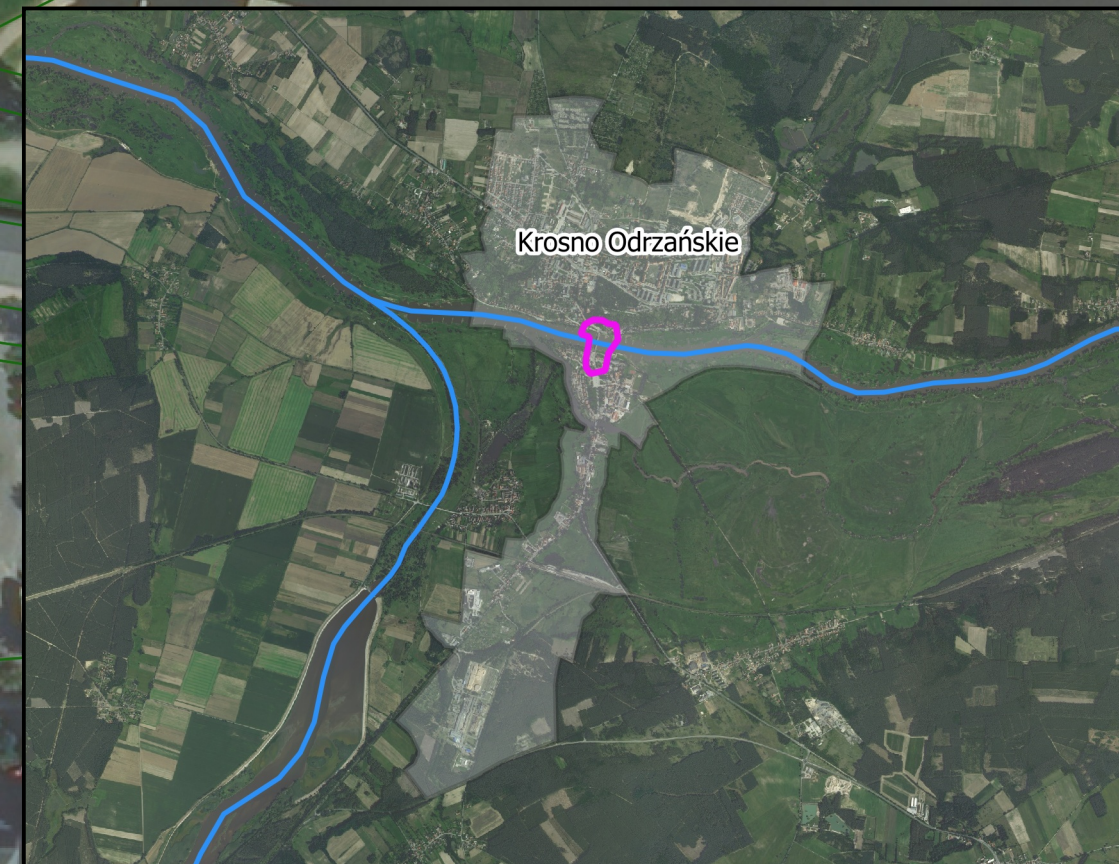







Załącznik nr 4. Mapa z liniami rozgraniczającymi obszar inwestycji PN. "1B.1/1(b) Przebudowa mostu drogowego w Krośnie Odrzańkim wraz z drogami dojazdowymi"  
km. ewid. rz. Odra 514 +100



Krosno Odrzańskie

Legenda:

-  LINIA PODZIAŁOWA
-  LINIA ROZGRANICZAJĄCA PAS DROGOWY
-  LINIA ROZGRANICZAJĄCA - WODA PŁYNĄCA
-  LINIA OKREŚLAJĄCA TEREN NIEZBĘDNY DO REALIZACJI INWESTYCJI
-  LOKALIZACJA INWESTYCJI

Skala mapy 1:2000