

**Raport z konsultacji społecznych Planu Zarządzania Środowiskiem
dla Kontraktu 1B.1/1(a):
*Odbudowa zabudowy regulacyjnej rzeki Odry – przystosowanie do III klasy drogi wodnej,
na odcinku od miejscowości Ścinawa do ujścia Nysy Łużyckiej - Etap II*
realizowanego w ramach Projektu ochrony przeciwpowodziowej w dorzeczu Odry
i Wisły (POPDOW)**

Projekt Planu Zarządzania Środowiskiem (PZŚ) dla Kontraktu 1B.1/1(a): Odbudowa zabudowy regulacyjnej rzeki Odry – przystosowanie do III klasy drogi wodnej, na odcinku od miejscowości Ścinawa do ujścia Nysy Łużyckiej - Etap III podlegał konsultacjom społecznym, prowadzonym zgodnie z wymaganiami polityki operacyjnej Banku Światowego (OP 4.01). Ich celem było umożliwienie zapoznania się osobom fizycznym, instytucjom i wszystkim zainteresowanym z treścią tego dokumentu oraz zapewnienie możliwości wniesienia ewentualnych uwag, zapytań i wniosków do jego treści.

Po opracowaniu projektu PZŚ przekazano dokument do Banku Światowego w celu uzyskania akceptacji dla rozpoczęcia procedury upublicznienia. Przedstawiciel Banku Światowego wyraził warunkową akceptację dla rozpoczęcia procedury upublicznienia projektu PZŚ, wskazując na konieczność uzupełnienia informacji dotyczących zagospodarowania mas ziemnych powstałych w wyniku usuwania nadmiaru osadów z dna rzeki. Po opracowaniu dodatkowego załącznika (Załącznik 7) do PZŚ, wersję elektroniczną dokumentu wraz z obwieszczeniem ws. konsultacji społecznych, zamieszczono na stronach internetowych:

- Państwowego Gospodarstwa Wodnego Wody Polskie, Regionalnego Zarządu Gospodarki Wodnej we Wrocławiu - (Ryc. 1);
- Biura Koordynacji Projektu Ochrony Przeciwpowodziowej Dorzecza Odry i Wisły – (Ryc. 2);
- Urzędu Miejskiego w Gubinie – (Ryc. 3);
- Urzędu Gminy Gubin – (Ryc. 4);
- Urzędu Gminy Trzebiechów – (Ryc. 5);
- Urzędu Gminy w Bojadłach – (Ryc. 6);
- Urzędu Gminy Sulechów – (Ryc. 7);
- Urzędu Miasta Zielona Góra – (Ryc. 8);
- Urzędu Gminy Nowa Sól – (Ryc. 9);
- Urzędu Gminy Zabór – (Ryc. 10);
- Urzędu Gminy i Miasta w Czerwieńsku – (Ryc. 11);
- Urzędu Gminy w Cybince – (Ryc. 12);
- Urzędu Miasta w Nowej Soli – (Ryc. 13).
- Urzędu Miasta w Krośnie Odrzańskim – (Ryc. 14).

Informacje o możliwości zapoznania się z treścią projektu PZŚ oraz zgłoszenia wniosków i uwag wraz ze wskazaniem szczegółowych danych do kontaktu (adres e-mail, adresy miejsc, w których można zapoznać się z papierową wersją dokumentu, godziny urzędowania) podano do publicznej wiadomości w lokalnej prasie. Obwieszczenie ukazało się w dniu 22.06.2018r. w Gazecie Lubuskiej (Ryc. 15) oraz w lokalnym dodatku Gazety Wyborczej (Ryc. 16). W opublikowanym Obwieszczeniu zawarto także informację o miejscu i terminie spotkań konsultacyjnych w ramach podsumowania konsultacji społecznych projektu PZŚ (z podaniem daty, godziny, adresu i celu spotkania).

Dodatkowo przedstawiciele Biura Koordynacji Projektu bezpośrednio poinformowali oraz zaprosili do dyskusji nad ww. projektem dokumentu PZŚ przedstawiciele Organizacji Pozarządowych. W celu zapewnienia jak najszerszego dostępu do informacji nt. projektu PZŚ, zdecydowano, iż wersja papierowa dokumentu będzie wyłożona we wszystkich urzędach miast i gmin, na terenie, których (w ich granicach administracyjnych) realizowane będzie Zadanie 1B.1/1 (a).

Wersja papierowa dokumentacji była wyłożona i dostępna dla wszystkich zainteresowanych w okresie od 25.06.2018 r. do 06.07.2018 r. włącznie (tj. 10 dni roboczych) w siedzibach urzędów, w których jednocześnie, na tablicach ogłoszeń, wywieszono Obwieszczenie zawierające w/w informacje. Upublicznienie dokumentu przebiegło w siedzibach następujących urzędów:

- Państwowego Gospodarstwa Wodnego Wody Polskie, Regionalny Zarząd Gospodarki Wodnej we Wrocławiu, ul. Norwida 34, 50-950 Wrocław;
- Państwowego Gospodarstwa Wodnego Wody Polskie, Regionalny Zarząd Gospodarki Wodnej we Wrocławiu, Zarząd Zlewni w Zielonej Górze, ul. Ptasia 2B, 65-514 Zielona Góra;
- Jednostki Realizującej Projekt Ochrony Przeciwpowodziowej Dorzecza Odry i Wisły (JRP OPDOW), PGW Wody Polskie RZGW we Wrocławiu, ul. Kochanowskiego 91b, 51-602 Wrocław;
- Urzędu Miasta w Krośnie Odrzańskim, ul. Parkowa 1, 66-600 Krosno Odrzańskie;
- Urzędu Miejskiego w Gubinie, ul. Piastowska 24, 66-620 Gubin;
- Urzędu Gminy Gubin, ul. Obrońców Pokoju 20, 66-620 Gubin;
- Urzędu Gminy Trzebiechów, ul. Sulechowska 2, 66-132 Trzebiechów;
- Urzędu Gminy w Cybince, ul. Szkolna 5, 69-108 Cybinka;
- Urzędu Gminy w Bojadłach, ul. Sulechowska 35, 66-130 Bojadła;
- Urzędu Gminy Zabór, ul. Lipowa 15, 66-003 Zabór;

- Urzędu Gminy i Miasta w Czerwieńsku, ul. Rynek 25, 66-016 Czerwieńsk;
- Urzędu Gminy Sulechów, Plac Ratuszowy 6, 66-100 Sulechów;
- Urzędu Miasta Zielona Góra, ul. Podgórna 22, 65-424 Zielona Góra;
- Urzędu Gminy Nowa Sól, ul. Moniuszki 3a, 67-100 Nowa Sól;
- Urzędu Miejskiego w Nowej Soli, ul. Piłsudskiego 12, 67-100 Nowa Sól.

W okresie upublicznienia nie odnotowano osób, które we wskazanych miejscach chciałyby zapoznać się z papierową wersją dokumentu. Po zakończeniu trwającego 10 dni roboczych okresu upublicznienia projektu PZŚ odbyło się spotkanie otwarte dla wszystkich zainteresowanych. Zorganizowane zostało ono w dniu 09.07.2018 r. w sali konferencyjnej Hotelu Odra w Krośnie Odrzańskim (ul. Grobla 27) o godz. 17.00. W spotkaniu udział wzięło łącznie 7 osób, wśród których byli przedstawiciele Klienta, Konsultanta wsparcia technicznego oraz Biura Koordynacji Projektu.

Spotkanie rozpoczął przedstawiciel Konsultanta wsparcia technicznego, który po powitaniu zebranych osób przedstawił cel i plan spotkania. Następnie zaprezentowane zostały (w formie prezentacji multimedialnej) informacje dot. zasad opracowania i funkcjonowania Planów Zarządzania Środowiskiem w trakcie realizacji inwestycji współfinansowanych ze środków Banku Światowego oraz szczegółowe informacje dot. projektu PZŚ dla Kontraktu 1B.1/1(a): Odbudowa zabudowy regulacyjnej rzeki Odry – przystosowanie do III klasy drogi wodnej, na odcinku od miejscowości Ścinawa do ujścia Nysy Łużyckiej - Etap II. Zrelacjonowano także pytania do treści PZŚ, zadane w okresie konsultacji społecznych (w okresie przed spotkaniem).

W trakcie spotkania nie zgłoszono uwag i wniosków do treści PZŚ.



Fot. 1 Konsultacje społeczne projektu PZŚ w sali konferencyjnej Hotelu Odra w Krośnie Odrzańskim w dn. 09.07.2018 r.



Fot. 2 Konsultacje społeczne projektu PZŚ w sali konferencyjnej Hotelu Odra w Krośnie Odrzańskim w dn. 09.07.2018 r.



Fot. 3. Konsultacje społeczne projektu PZŚ w sali konferencyjnej Hotelu Odra w Krośnie Odrzańskim w dn. 09.07.2018 r.

Konsultacje społeczne - Projektu Planu Zarządzania Środowiskiem dla zadania 1B.1/1(a) Odbudowa zabudowy regulacyjnej rzeki Odry. Przystosowanie do III klasy drogi wodnej, na odcinku od miejscowości Ścinawa do ujścia Nysy Łużyckiej – Etap II

2018-06-22 14:06

OBWIESZCZENIE

Zgodnie z wymaganiami Banku Światowego (polityka operacyjna OP 4.01), instytucji współfinansującej realizację Projektu Ochrony Przewodnościowej w Dorzeczu Odry i Wisły,

podaje się do publicznej wiadomości, co następuje:

Państwowe Gospodarstwo Wodne Wodny Polskie Regionalny Zarząd Gospodarki Wodnej we Wrocławiu (PGW Wody Polskie RZGW we Wrocławiu), Jednostka Realizująca Projekt Ochrony Przewodnościowej Dorzecza Odry i Wisły (JRP i OPDOW) udostępniła do wglądu wszystkim zainteresowanym osobom i instytucjom **PROJEKT PLANU ZARZĄDZANIA ŚRODOWISKIEM** dla Komponentu 1 – Ochrona przed powodzią Śródlądowej Dolnej Odry, Podkomponent 1B – Ochrona przed powodzią na Śródlądowej Dolnej Odry. **Konzekt 1B.1/1(a) Odbudowa zabudowy regulacyjnej rzeki Odry. Przystosowanie do III klasy drogi wodnej, na odcinku od miejscowości Ścinawa do ujścia Nysy Łużyckiej – Etap II** (nazwany dalej **PROJEKTEM PLANU ZARZĄDZANIA ŚRODOWISKIEM**).

Każdy zainteresowany może:

A) zapoznać się z **PROJEKTEM PLANU ZARZĄDZANIA ŚRODOWISKIEM** od dnia 25 czerwca 2018r. do dnia 6 lipca 2018r. (włącznie (10 dni roboczych)), w siedzibie:

- Państwowego Gospodarstwa Wodnego Wodny Polskie, Regionalny Zarząd Gospodarki Wodnej we Wrocławiu, ul. Narwińska 24, 50-950 Wrocław, w dniach roboczych od godziny 8.00 do 14.00;
- Państwowego Gospodarstwa Wodnego Wodny Polskie, Regionalny Zarząd Gospodarki Wodnej we Wrocławiu, Zarząd Ziemni w Zielonej Górze, ul. Ptasia 28, 65-514 Zielona Góra, w dniach roboczych od godziny 8.00 do 14.00;
- Urzędu Miasta w Krośnie Odrzańskim, ul. Parkowa 1, 66-600 Krosno Odrzańskie, w dniach roboczych od godziny 8.00 do 14.00;
- Urzędu Miejskiego w Gubinie, ul. Piastowska 24, 66-620 Gubin, w dniach roboczych od godziny 8.00 do 14.00;
- Urzędu Gminy Gubin, ul. Obrońców Pokoju 20, 66-620 Gubin, w dniach roboczych od godziny 8.00 do 14.00;
- Urzędu Gminy Trzebnice, ul. Sulechowska 2, 66-132 Trzebnice, w dniach roboczych od godziny 8.00 do 14.00;
- Urzędu Gminy w Cybince, ul. Szkolna 5, 68-108 Cybinka, w dniach roboczych od godziny 8.00 do 14.00;
- Urzędu Gminy w Bojadach, ul. Sulechowska 35, 66-130 Bojadła, w dniach roboczych od godziny 8.00 do 14.00;
- Urzędu Gminy Zabór, ul. Lipowa 15, 66-003 Zabór, w dniach roboczych od godziny 8.00 do 14.00;
- Urzędu Gminy i Miasta w Czerwieku, ul. Rynek 25, 66-016 Czerwiek, w dniach roboczych od godziny 8.00 do 14.00;
- Urzędu Gminy Sulechów, Plac Ratuszowy 6, 66-100 Sulechów, w dniach roboczych od godziny 8.00 do 14.00;
- Urzędu Miasta Zielona Góra, ul. Podgórna 22, 65-424 Zielona Góra, w dniach roboczych od godziny 8.00 do 14.00;
- Urzędu Gminy Zielona Góra, ul. Dąbrowskiego 41, 65-021 Zielona Góra, w dniach roboczych od godziny 8.00 do 14.00;
- Urzędu Gminy Nowa Sól, ul. Moniuszki 3a, 67-100 Nowa Sól, w dniach roboczych od godziny 8.00 do 14.00;
- Urzędu Miejskiego w Nowej Soli, ul. Piłsudskiego 12, 67-100 Nowa Sól, w dniach roboczych od godziny 8.00 do 14.00;
- Jednostki Realizującej Projekt Ochrony Przewodnościowej Dorzecza Odry i Wisły (JRP i OPDOW) PGW Wody Polskie RZGW we Wrocławiu, ul. Kochanowskiego 91b, 51-602 Wrocław, w dniach roboczych od godziny 8.00 do 14.00.

lub poprzez stronę internetową:

- Państwowego Gospodarstwa Wodnego Wodny Polskie, Regionalnego Zarządu Gospodarki Wodnej we Wrocławiu, pod adresem – www.rzgw.gov.pl;
- Biura Koordynacji Projektu Ochrony Przewodnościowej Dorzecza Odry i Wisły, pod adresem – www.odraczu.pl;
- Urzędu Miasta w Krośnie Odrzańskim – www.krosnoodrzanekie.pl;
- Urzędu Miejskiego w Gubinie – www.gubin.pl;
- Urzędu Gminy Gubin – www.gmimgubin.pl;
- Urzędu Gminy Trzebnice – www.trzebnice.gov.pl;
- Urzędu Gminy w Cybince – www.cybinka.pl;
- Urzędu Gminy w Bojadach – www.bojadla.pl;
- Urzędu Gminy Zabór – www.gminazabor.pl;
- Urzędu Gminy i Miasta w Czerwieku – www.czerwiek.pl;
- Urzędu Gminy Sulechów – www.sulechow.pl;
- Urzędu Miasta Zielona Góra – www.zielona-gora.pl;
- Urzędu Gminy Zielona Góra – www.gminazg.pl;
- Urzędu Gminy Nowa Sól – www.gminanowasol.pl;
- Urzędu Miejskiego w Nowej Soli – www.nowasol.pl

B) składać uwagi i wnioski odnośnie **PROJEKTU PLANU ZARZĄDZANIA ŚRODOWISKIEM** w formie pisemnej pod w/w adresami lub w formie elektronicznej na adres e-mail: proj_planowody@wody.gov.pl w dniach od dnia 25 czerwca 2018r. do dnia 6 lipca 2018r. (włącznie). Instytucja właściwą do rozpatrzenia uwag i wniosków jest PGW Wody Polskie RZGW we Wrocławiu.

Pa okresie 10 dni roboczych udostępnienia do wglądu dokumentu (od 25 czerwca 2018r. do 6 lipca 2018r.) w dniach:

- 9 lipca 2018r. o godzinie 17:00 w sali konferencyjnej Hotelu Odra w Krośnie Odrzańskim, ul. Groble 27, 66-600 Krosno Odrzańskie;
- 10 lipca 2018r. o godzinie 17:00 w sali konferencyjnej Pensjonatu „Karona”, ul. M. Konopnickiej 43, 67-106 Hodrzyca

oddeje się spotkania otwarte dla wszystkich zainteresowanych, na których przedstawione zostaną informacje o **PROJEKcie PLANU ZARZĄDZANIA ŚRODOWISKIEM**, odbędą się publiczne dyskusje dotyczące tego dokumentu oraz dyskusje nad zdaniami do niego wstępnie lub w trakcie spotkań wnioskami i uwagami.

Obwieszczenie to zostało podane do wiadomości poprzez ogłoszenie w lokalnej prasie (Lubuski dodatek do Gazety Wyborczej, Gazeta Lubuska), wywieszenie na tablicach ogłoszeń w PGW Wody Polskie RZGW we Wrocławiu, RZGW Wody Polskie RZGW we Wrocławiu, Zarząd Ziemni w Zielonej Górze, Urzędzie Gminy Nowa Sól, Urzędzie Miejskim Nowa Sól, Urzędzie Miasta w Krośnie Odrzańskim, Urzędzie Gminy w Gubinie, Urzędzie Miejskim w Gubinie, Urzędzie Gminy w Trzebnicach, Urzędzie Gminy w Cybince, Urzędzie Gminy w Bojadach, Urzędzie Gminy Zabór, Urzędzie Gminy i Miasta w Czerwieku, Urzędzie Gminy Sulechów, Urzędzie Miasta Zielona Góra, Urzędzie Gminy Zielona Góra jak również na stronach internetowych instytucji wskazanych powyżej.

Załączniki:

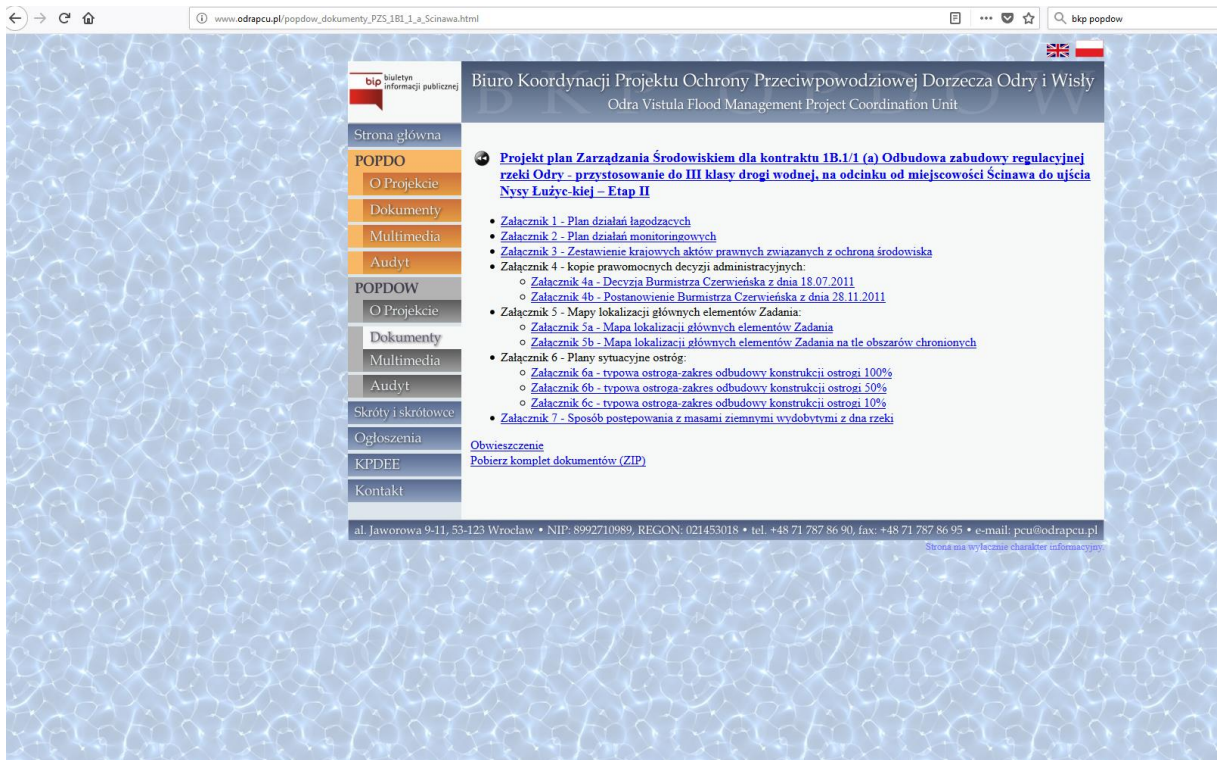
[Obwieszczenie_PZS_-_1B_1_1_a_2018_06_18](#)

[1B.1.1.a-EPiP](#)


[1B.1.1.a-Plan_Zarzadzania_Srodowiskiem_2018_06_18](#)

» Drukuj » Powiadom znajomego » Do góry » Powrót

Ryc.1 Wersja elektroniczna projektu PZŚ wraz z obwieszczeniem dotyczącym konsultacji społecznych projektu PZŚ, umieszczona na stronie internetowej PGW Wody Polskie RZGW we Wrocławiu.



Ryc. 2 Wersja elektroniczna projektu PZŚ wraz z obwieszczeniem dotyczącym konsultacji społecznych projektu PZŚ, umieszczona na stronie internetowej BKP OPDOW.




biuletyn informacji publicznej

Biuletyn Informacji Publicznej

Urząd Miejski w Gubinie

www.gubin.pl



Przejdź do BIP

Wybierz podjednostkę ▼

MENU PRZEDMIOTOWE

- KLAUZULE INFORMACYJNE DOTYCZĄCE PRZETWARZANIU DANYCH OSOBOWYCH W URZĘDZIE MIEJSKIM W GUBINIE
- Statut Gminy
- Regulamin organizacyjny Urzędu Miejskiego w Gubinie
- Urząd Miejski
- Gubińska Rada Seniorów
- Rada Miejska
- Młodzieżowa Rada Miasta
- Oświatowe jednostki organizacyjne gminy
- Informacje o stanie realizacji zadań oświatowych
- Gminne osoby prawne
- Księgi rejestrowe gminnych instytucji kultury
- Inne jednostki organizacyjne gminy
- Spółki z udziałem gminy
- Konsultacje społeczne
- Pożytek publiczny
- Ochrona środowiska
- Informacja o jakości wody przeznaczonej do spożycia
- Taryfy dla zbiorowego zaopatrzenia w wodę
- Gospodarka odpadami komunalnymi
- Rejestr działalności regulowanej
- PROJEKT OCHRONY PRZECIWPOWODZIOWEJ W DORZECZU ODRY I WISŁY**
- Nabór na wolne stanowiska urzędnicze i inne
- Zamówienia publiczne
- Wskaz niemożności

Aktualne
Archiwum

Ekran listy informacji

Projekt ochrony przeciwpowodziowej w dorzeczu Odry i Wisły

Data wprowadzenia informacji do BIP: 2018-06-25 11:41:57

OBWIESZCZENIE

Zgodnie z wymaganiami Banku Światowego (polityka operacyjna OP 4.01), instytucji współfinansującej realizację Projektu Ochrony Przeciwpowodziowej w Dorzeczu Odry i Wisły, podaje się do publicznej wiadomości, co następuje: Państwowe Gospodarstwo Wodne Wody Polskie Regionalny Zarząd Gospodarki Wodnej we Wrocławiu (PGW Wody Polskie RZGW we Wrocławiu), Jednostka Realizująca Projekt Ochrony Przeciwpowodziowej w Dorzeczu Odry i Wisły (JRP i OPDOW) udostępniła do wglądu wszystkim zainteresowanym osobom i instytucjom **PROJEKT PLANU ZARZĄDZANIA ŚRODOWISKIEM dla Komponentu 1 – Ochrona przed powodzią Środkowej i Dolnej Odry, Podkomponent 1B – Ochrona przed powodzią na Środkowej i Dolnej Odrze, Kontrakt 1B.1f1(a) Odbudowa zabudowy regulacyjnej rzeki Odry. Przystosowanie do III klasy drogi wodnej, na odcinku od miejscowości Ścinawa do ujścia Nysy Łużyckiej – Etap II (nazywany dalej PROJEKTEM PLANU ZARZĄDZANIA ŚRODOWISKIEM)**. Każdy zainteresowany może: A) zapoznać się z PROJEKTEM PLANU ZARZĄDZANIA ŚRODOWISKIEM od dnia 25 czerwca 2018r. do dnia 8 lipca 2018r. włącznie (10 dni roboczych), w siedzibie:

- Państwowego Gospodarstwa Wodnego Wody Polskie, Regionalny Zarząd Gospodarki Wodnej we Wrocławiu, ul. Norwida 34, 50-950 Wrocław, w dniach roboczych od godziny 8.00 do 14.00;
- Państwowego Gospodarstwa Wodnego Wody Polskie, Regionalny Zarząd Gospodarki Wodnej we Wrocławiu, Zarząd Zlewni w Zielonej Górze, ul. Ptasia 2B, 65-514 Zielona Góra, w dniach roboczych od godziny 8.00 do 14.00;
- Urzędu Miasta w Krośnie Odrzańskim, ul. Parkowa 1, 66-600 Krosno Odrzańskie, w dniach roboczych od godziny 8.00 do 14.00;
- Urzędu Miejskiego w Gubinie, ul. Piastowska 24, 66-620 Gubin, w dniach roboczych od godziny 8.00 do 14.00, pok.107;
- Urzędu Gminy Gubin, ul. Obrońców Pokoju 20, 66-620 Gubin, w dniach roboczych od godziny 8.00 do 14.00;
- Urzędu Gminy Trzebiechów, ul. Sulechowska 2, 66-132 Trzebiechów, w dniach roboczych od godziny 8.00 do 14.00;
- Urzędu Gminy w Cybinie, ul. Szkolna 5, 69-108 Cybinka, w dniach roboczych od godziny 8.00 do 14.00;
- Urzędu Gminy w Bojadłach, ul. Sulechowska 35, 66-130 Bojadła, w dniach roboczych od godziny 8.00 do 14.00;
- Urzędu Gminy Zabór, ul. Lipowa 15, 66-003 Zabór, w dniach roboczych od godziny 8.00 do 14.00.

PROJEKT PLANU ZARZĄDZANIA ŚRODOWISKIEM dla Komponentu 1 – Ochrona przed powodzią Środkowej i Dolnej Odry, Podkomponent 1B – Ochrona przed powodzią na Środkowej i Dolnej Odrze, Kontrakt 1B.1f1(a) Odbudowa zabudowy regulacyjnej rzeki Odry. Przystosowanie do III klasy drogi wodnej, na odcinku od miejscowości Ścinawa do ujścia Nysy Łużyckiej – Etap II

Załącznik nr 1 - [Plan działań łączących](#)
Załącznik nr 2 - [Plan działań monitoringowych](#)
Załącznik nr 3 - [Zestawienie krajowych aktów prawnych związanych z ochroną środowiska](#)
Załącznik nr 4 - Kopie prawomocnych decyzji administracyjnych
 1) [decyzja Burmistrza Czerwieńska z 18 lipca 2011r.](#)
 2) [postanowienie Burmistrza czerwieńska z 28 listopada 2011r.](#)
Załącznik nr 5a - [Mapa lokalizacji głównych elementów Zadania](#)
Załącznik nr 5b - [Mapa lokalizacji głównego elementu Zadania na tle obszarów chronionych](#)
Załącznik nr 6 - Plany sytuacyjne ostróg
 6a- [typowa ostroga - zakres odbudowy konstrukcji ostraogi w 100%](#)
 6b - [typowa ostroga - zakres odbudowy konstrukcji ostraogi w 50%](#)
 6c - [typowa ostroga - zakres odbudowy konstrukcji ostraogi w 10 %](#)
Załącznik nr 7 - [Sposób post epowania z masami ziemnymi wydobytymi z dna rzeki](#)

Ryc. 3 Wersja elektroniczna projektu PZŚ wraz z obwieszczeniem dotyczącym konsultacji społecznych projektu PZŚ, umieszczona na stronie internetowej Urzędu Miejskiego w Gubinie.



Gmina Gubin

URZĄD GMINY

OŚWIATA I KULTURA

TURYSTYKA, SPORT I REKREACJA

GOSPODARKA

KONTAKT

WYBIERZ KATEGORIĘ

Wybierz język

– A A A +



→ [Urząd Gminy](#)

→ [Oświata i Kultura](#)

→ [Turystyka, Sport i Rekreacja](#)

→ [Gospodarka](#)

→ [Kontakt](#)

Obwieszczenie

21-06-2018

OBWIESZCZENIE

Zgodnie z wymaganiami Banku Światowego (polityka operacyjna OP 4.01), instytucji współfinansującej realizację Projektu Ochrony Przeciwpowodziowej w Dorzeczu Odry i Wisły,

podaje się do publicznej wiadomości, co następuje:

Państwowe Gospodarstwo Wodne Wody Polskie Regionalny Zarząd Gospodarki Wodnej we Wrocławiu (PGW Wody Polskie RZGW we Wrocławiu), Jednostka Realizująca Projekt Ochrony Przeciwpowodziowej w Dorzeczu Odry i Wisły (JRP I OPDOW) udostępniła do wglądu wszystkim zainteresowanym osobom i instytucjom **PROJEKT PLANU ZARZĄDZANIA ŚRODOWISKIEM** dla Komponentu 1 – *Ochrona przed powodzią Środkowej i Dolnej Odry*, Podkomponent 1B – *Ochrona przed powodzią na Środkowej i Dolnej Odrze, Kontrakt 1B.1/1(a) Odbudowa zabudowy regulacyjnej rzeki Odry. Przystosowanie do III klasy drogi wodnej, na odcinku od miejscowości Ścinawa do ujścia Nysy Łużyckiej – Etap II* (nazywany dalej PROJEKTEM PLANU ZARZĄDZANIA ŚRODOWISKIEM).

Każdy zainteresowany może:

- zapoznać się z PROJEKTEM PLANU ZARZĄDZANIA ŚRODOWISKIEM od dnia 25 czerwca 2018r. do dnia 6 lipca 2018r. włącznie (10 dni roboczych), w siedzibie:

Po okresie 10 dni roboczych udostępnienia do wglądu dokumentu (od 25 czerwca 2018r. do 6 lipca 2018r.) w dniach:

- 9 lipca 2018r. o godzinie 17:00 w sali konferencyjnej Hotelu Odra w Krośnie Odrzańskim, ul. Grobla 27, 66-600 Krosno Odrzańskie;
- 10 lipca 2018r. o godzinie 17:00 w sali konferencyjnej Pensjonatu „Korona”, ul. M. Konopnickiej 43, 67-106 Modrzyca

odbędą się spotkania otwarte dla wszystkich zainteresowanych, na których przedstawione zostaną informacje o PROJEKCIE PLANU ZARZĄDZANIA ŚRODOWISKIEM, odbędą się publiczne dyskusje dotyczące tego dokumentu oraz dyskusje nad złożonymi do niego wcześniej lub w trakcie spotkań wnioskami i uwagami.

Obwieszczenie to zostało podane do wiadomości poprzez ogłoszenie w lokalnej prasie (Lubuski dodatek do Gazety Wyborczej, Gazeta Lubuska), wywieszenie na tablicach ogłoszeń w: PGW Wody Polskie RZGW we Wrocławiu, PGW Wody Polskie RZGW we Wrocławiu Zarząd Zlewni w Zielonej Górze, Urzędzie Gminy Nowa Sól, Urzędzie Miejskim Nowa Sól, Urzędzie Miasta w Krośnie Odrzańskim, Urzędzie Gminy w Gubinie, Urzędzie Miejskim w Gubinie, Urzędzie Gminy w Trzebiechowie, Urzędzie Gminy w Cybince, Urzędzie Gminy w Bojadłach, Urzędzie Gminy Zabór, Urzędzie Gminy i Miasta w Czerwińsku, Urzędzie Gminy Sulechów, Urzędzie Miasta Zielona Góra, Urzędzie Gminy Zielona Góra jak również na stronach internetowych instytucji wskazanych powyżej.

lub poprzez stronę internetową:

- Państwowego Gospodarstwa Wodnego Wody Polskie, Regionalnego Zarządu Gospodarki Wodnej we Wrocławiu, pod adresem – www.wroclaw.rzgw.gov.pl;
- Biura Koordynacji Projektu Ochrony Przeciwpowodziowej Dorzecza Odry i Wisły, pod adresem – www.odrapcu.pl;
- Urzędu Miasta w Krośnie Odrzańskim – www.krosnoodrzanskie.pl;
- Urzędu Miejski w Gubinie – www.gubin.pl;
- Urzędu Gminy Gubin – www.gminagubin.pl;
- Urzędu Gminy Trzebiechów – www.trzebiechow.pl;
- Urzędu Gminy w Cybince – www.cybinka.pl;
- Urzędu Gminy w Bojadłach – www.bojadla.pl;
- Urzędu Gminy Zabór – www.gminazabor.pl;
- Urzędu Gminy i Miasta w Czerwińsku – www.czerwiensk.pl;
- Urzędu Gminy Sulechów – www.sulechow.pl;
- Urzędu Miasta Zielona Góra – www.zielona-gora.pl;
- Urzędu Gminy Zielona Góra – www.gminazg.pl;
- Urzędu Gminy Nowa Sól – www.gminanowasol.pl;
- Urzędu Miejskiego w Nowej Soli – www.nowasol.pl

B) składać uwagi i wnioski odnośnie PROJEKTU PLANU ZARZĄDZANIA ŚRODOWISKIEM w formie pisemnej pod w/w adresami lub w formie elektronicznej na adres e-mail: jrp1.wroclaw@wody.gov.pl w dniach od dnia 25 czerwca 2018r. do dnia 6 lipca 2018r. (włącznie). Instytucją właściwą do rozpatrzenia uwag i wniosków jest PGW Wody Polskie RZGW we Wrocławiu.

Każdy zainteresowany może:

A) zapoznać się z PROJEKTEM PLANU ZARZĄDZANIA ŚRODOWISKIEM od dnia 25 czerwca 2018r. do dnia 6 lipca 2018r. włącznie (10 dni roboczych), w siedzibie:

- Państwowego Gospodarstwa Wodnego Wody Polskie, Regionalny Zarząd Gospodarki Wodnej we Wrocławiu, ul. Norwida 34, 50-950 Wrocław, w dniach roboczych od godziny 8.00 do 14.00;
 - Państwowego Gospodarstwa Wodnego Wody Polskie, Regionalny Zarząd Gospodarki Wodnej we Wrocławiu, Zarząd Zlewni w Zielonej Górze, ul. Ptasia 2B, 65-514 Zielona Góra, w dniach roboczych od godziny 8.00 do 14.00;
 - Urzędu Miasta w Krośnie Odrzańskim, ul. Parkowa 1, 66-600 Krosno Odrzańskie, w dniach roboczych od godziny 8.00 do 14.00;
 - Urzędu Miejskiego w Gubinie, ul. Piastowska 24, 66-620 Gubin, w dniach roboczych od godziny 8.00 do 14.00;
 - Urzędu Gminy Gubin, ul. Obrońców Pokoju 20, 66-620 Gubin, w dniach roboczych od godziny 8.00 do 14.00;
 - Urzędu Gminy Trzebiechów, ul. Sulechowska 2, 66-132 Trzebiechów, w dniach roboczych od godziny 8.00 do 14.00;
 - Urzędu Gminy w Cybince, ul. Szkolna 5, 69-108 Cybinka, w dniach roboczych od godziny 8.00 do 14.00;
 - Urzędu Gminy w Bojadłach, ul. Sulechowska 35, 66-130 Bojadła, w dniach roboczych od godziny 8.00 do 14.00;
 - Urzędu Gminy Zabór, ul. Lipowa 15, 66-003 Zabór, w dniach roboczych od godziny 8.00 do 14.00;
-
- Urzędu Gminy i Miasta w Czerwieńsku, ul. Rynek 25, 66-016 Czerwieńsk, w dniach roboczych od godziny 8.00 do 14.00;
 - Urzędu Gminy Sulechów, Plac Ratuszowy 6, 66-100 Sulechów, w dniach roboczych od godziny 8.00 do 14.00;
 - Urzędu Miasta Zielona Góra, ul. Podgórna 22, 65-424 Zielona Góra, w dniach roboczych od godziny 8.00 do 14.00;
 - Urzędu Gminy Zielona Góra, ul. Dąbrowskiego 41, 65-021 Zielona Góra, w dniach roboczych od godziny 8.00 do 14.00;
 - Urzędu Gminy Nowa Sól, ul. Moniuszki 3a, 67-100 Nowa Sól, w dniach roboczych od godziny 8.00 do 14.00;
 - Urzędu Miejskiego w Nowej Soli, ul. Piłsudskiego 12, 67-100 Nowa Sól, w dniach roboczych od godziny 8.00 do 14.00;
 - Jednostki Realizującej Projekt Ochrony Przeciwpowodziowej Dorzecza Odry i Wisły (JRP I OPDOW) PGW Wody Polskie RZGW we Wrocławiu, ul. Kochanowskiego 91b, 51-602 Wrocław, w dniach roboczych od godziny 8.00 do 14.00;

POWRÓT

Pliki do pobrania:

- [Plan Zarządzania Środowiskiem z załącznikami - zip \[9.56 MB\]](#)
- [Obwieszczenie - pdf \[273.83 kB\]](#)

Ryc. 4 **Wersja elektroniczna projektu PZŚ wraz z obwieszczeniem dotyczącym procesu konsultacji społecznych projektu PZŚ, umieszczona na stronie internetowej Urzędu Gminy Gubin.**



<p>Menu główne</p> <ul style="list-style-type: none"> » Dane teleadresowe » Nasza lokalizacja » Organizacja urzędu » O Gminie » Rada Gminy - radni, komisje, protokoły z sesji » Edukacja » Trzebiechowski Ośrodek Kultury i Gminna Biblioteka Publiczna » ZGK Trzebiechów » Pałac z parkiem na sprzedaż. » Polsko - Niemieckie Centrum Spotkań w Podlegórzcu » Przydatne strony » Galeria » Filmy 	<p>Komunikaty</p> <p style="text-align: center;">« Poprzednia powrót do listy Następna »</p> <p>21 czerwca 2018 17:46 Komunikaty</p> <p>OBWIESZCZENIE o udostępnieniu PROJEKTU PLANU ZARZĄDZANIA ŚRODOWISKIEM dla Komponentu 1 - Ochrona przed powodzią Środkowej i Dolnej Odry</p> <p style="text-align: center;">OBWIESZCZENIE</p> <p>Zgodnie z wymaganiami Banku Światowego (polityka operacyjna OP 4.01), instytucji współfinansującej realizację Projektu Ochrony Przeciwpowodziowej w Dorzeczu Odry i Wisły,</p> <p style="text-align: center;">podaje się do publicznej wiadomości, co następuje:</p> <p>Państwowe Gospodarstwo Wodne Wody Polskie Regionalny Zarząd Gospodarki Wodnej we Wrocławiu (PGW Wody Polskie RZGW we Wrocławiu), Jednostka Realizująca Projekt Ochrony Przeciwpowodziowej w Dorzeczu Odry i Wisły (JRP I OPDOW) udostępniła do wglądu wszystkim zainteresowanym osobom i instytucjom PROJEKT PLANU ZARZĄDZANIA ŚRODOWISKIEM dla Komponentu 1 - Ochrona przed powodzią Środkowej i Dolnej Odry, Podkomponent 1B - Ochrona przed powodzią na Środkowej i Dolnej Odrze, Kontrakt 1B.1/1(a) Odbudowa zabudowy regulacyjnej rzeki Odry. Przystosowanie do III klasy drogi wodnej, na odcinku od miejscowości Ścinawa do ujścia Nysy Łużyckiej - Etap II (nazywany dalej PROJEKTEM PLANU ZARZĄDZANIA ŚRODOWISKIEM).</p> <p>Każdy zainteresowany może:</p> <p>A) zapoznać się z PROJEKTEM PLANU ZARZĄDZANIA ŚRODOWISKIEM od dnia 25 czerwca 2018r. do dnia 6 lipca 2018r. włącznie (10 dni roboczych), w siedzibie:</p> <ul style="list-style-type: none"> - Państwowego Gospodarstwa Wodnego Wody Polskie, Regionalny Zarząd Gospodarki Wodnej we Wrocławiu, ul. Norwida 34, 50-950 Wrocław, w dniach roboczych od godziny 8.00 do 14.00; - Państwowego Gospodarstwa Wodnego Wody Polskie, Regionalny Zarząd Gospodarki Wodnej we Wrocławiu, Zarząd Zlewni w Zielonej Górze, ul. Ptasia 2B, 65-514 Zielona Góra, w dniach roboczych od godziny 8.00 do 14.00; - Urzędu Miasta w Krośnie Odrzańskim, ul. Parkowa 1, 66-600 Krosno Odrzańskie, w dniach roboczych od godziny 8.00 do 14.00; - Urzędu Miejskiego w Gubinie, ul. Piastowska 24, 66-620 Gubin, w dniach roboczych od godziny 8.00 do 14.00; - Urzędu Gminy Gubin, ul. Obrońców Pokoju 20, 66-620 Gubin, w dniach roboczych od godziny 8.00 do 14.00; - Urzędu Gminy Trzebiechów, ul. Sulechowska 2, 66-132 Trzebiechów, w dniach roboczych od godziny 8.00 do 14.00; - Urzędu Gminy w Cybince, ul. Szkolna 5, 69-108 Cybinka, w dniach roboczych od godziny 8.00 do 14.00; - Urzędu Gminy w Bojadłach, ul. Sulechowska 35, 66-130 Bojadła, w dniach roboczych od godziny 8.00 do 14.00; - Urzędu Gminy Zabór, ul. Lipowa 15, 66-003 Zabór, w dniach roboczych od godziny 8.00 do 14.00; - Urzędu Gminy i Miasta w Czerwieńsku, ul. Rynek 25, 66-016 Czerwieńsk, w dniach roboczych od godziny 8.00 do 14.00; - Urzędu Gminy Sulechów, Plac Ratuszowy 6, 66-100 Sulechów, w dniach roboczych od godziny 8.00 do 14.00; - Urzędu Miasta Zielona Góra, ul. Podgórna 22, 65-424 Zielona Góra, w dniach roboczych od godziny 8.00 do 14.00; - Urzędu Gminy Zielona Góra, ul. Dąbrowskiego 41, 65-021 Zielona Góra, w dniach roboczych od godziny 8.00 do 14.00; - Urzędu Gminy Nowa Sól, ul. Moniuszki 3a, 67-100 Nowa Sól, w dniach roboczych od godziny 8.00 do 14.00; - Urzędu Miejskiego w Nowej Soli, ul. Piłsudskiego 12, 67-100 Nowa Sól, w dniach roboczych od godziny 8.00 do 14.00; - Jednostki Realizującej Projekt Ochrony Przeciwpowodziowej Dorzecza Odry i Wisły (JRP I OPDOW) PGW Wody Polskie RZGW we Wrocławiu, ul. Kochanowskiego 91b, 51-602 Wrocław, w dniach roboczych od godziny 8.00 do 14.00; I <p>lub poprzez stronę internetową:</p> <ul style="list-style-type: none"> - Państwowego Gospodarstwa Wodnego Wody Polskie, Regionalnego Zarządu Gospodarki Wodnej we Wrocławiu, pod adresem - www.wroclaw.rzgw.gov.pl; - Biura Koordynacji Projektu Ochrony Przeciwpowodziowej Dorzecza Odry i Wisły, pod adresem - www.odrapcu.pl; - Urzędu Miasta w Krośnie Odrzańskim - www.krosnoodrzańskie.pl; - Urzędu Miejski w Gubinie - www.gubin.pl; - Urzędu Gminy Gubin - www.gminagubin.pl; - Urzędu Gminy Trzebiechów - www.trzebiechow.pl; - Urzędu Gminy w Cybince - www.cybinka.pl; - Urzędu Gminy w Bojadłach - www.bojadla.pl; - Urzędu Gminy Zabór - www.gminazabor.pl; 	<p>Wiadomości</p> <ul style="list-style-type: none"> » Aktualności » Komunikaty » Przetargi » Pozyskiwanie funduszy unijnych 2014 - 2020 » Rada Młodzieżowa. » Rodzina 500+ » Utylizacja azbestu. » Wieści z sołectw, sprawy sołectwie i "Fundusz Sołectki" » Wydarzenia w TOK'u » Gminna Spółka Wodna » Odpady komunalne i nieczystości płynne. Zaopatrzenie w wodę » Planowanie przestrzenne » Rewitalizacja Gminy Trzebiechów
<p>Zaloguj się do Lubuskiej Unii Światłowodowej! Włącz nowoczesny Internet NAWET 100 Mb/s i więcej</p>	<p>PODAJ STAN WODOMIERZA</p> <p>Darmowa Pomoc Prawna w Urzędzie Gminy</p> <p>Zielona Linia Zadzwoń 19524 www.ZielonaLinia.gov.pl</p> <p>Infolinia urzędu pracy</p> <p>Infolinia płatna. Oplata jak za połączenie lokalne.</p> <p>mikroporady.pl POMOC W ZARZĄDZANIU MIKRO FIRMA</p>	<p>Zapraszamy do Trzebiechowa</p> <p><i>Henry van de Velde</i> Henry van de Velde - sztuka bez granic</p> <p>Poglądowa mapa gminy e-mapa</p> <p>Załatwianie Spraw w Urzędzie Gminy</p> <p>Strona OSP Trzebiechów</p> <p>TSPS TRZEBIECHÓW</p> <p>Terminarze PIAST PARKOVIA</p>

Trzebiechów

Teraz
bezczmurnie
wiatr: 4 m/s
ciśnienie: 1016 hPa

20°C

Południe
zachm. całkowite
wiatr: 4 m/s
ciśnienie: 1015 hPa

23°C

Wieczór
bezczmurnie
wiatr: 3 m/s
ciśnienie: 1014 hPa

21°C


Prognoza num. CC0/NC, nie zweryfikowana przez ekspertów

- Urzędu Gminy i Miasta w Czerwieńsku – www.czerwiensk.pl;
- Urzędu Gminy Sulechów – www.sulechow.pl;
- Urzędu Miasta Zielona Góra – www.zielona-gora.pl;
- Urzędu Gminy Zielona Góra – www.gminazg.pl;
- Urzędu Gminy Nowa Sól – www.gminanowasol.pl;
- Urzędu Miejskiego w Nowej Soli – www.nowasol.pl

B) składać uwagi i wnioski odnośnie PROJEKTU PLANU ZARZĄDZANIA ŚRODOWISKIEM w formie pisemnej pod w/w adresami lub w formie elektronicznej na adres e-mail: jrp1.wroclaw@wody.gov.pl w dniach od dnia 25 czerwca 2018r. do dnia 6 lipca 2018r. (włącznie). Instytucją właściwą do rozpatrzenia uwag i wniosków jest PGW Wody Polskie RZGW we Wrocławiu.

Po okresie 10 dni roboczych udostępnienia do wglądu dokumentu (od 25 czerwca 2018r. do 6 lipca 2018r.) w dniach:
- 9 lipca 2018r. o godzinie 17:00 w sali konferencyjnej Hotelu Odra w Krośnie Odrzańskim, ul. Grobla 27, 66-600 Krosno Odrzańskie;
- 10 lipca 2018r. o godzinie 17:00 w sali konferencyjnej Pensjonatu „Korona”, ul. M. Konopnickiej 43, 67-106 Modrzyca

odbędą się spotkania otwarte dla wszystkich zainteresowanych, na których przedstawione zostaną informacje o PROJEKCIE PLANU ZARZĄDZANIA ŚRODOWISKIEM, odbędą się publiczne dyskusje dotyczące tego dokumentu oraz dyskusje nad złożonymi do niego wcześniej lub w trakcie spotkań wnioskami i uwagami.

Obwieszczenie to zostało podane do wiadomości poprzez ogłoszenie w lokalnej prasie (Lubuski dodatek do Gazety Wyborczej, Gazeta Lubuska), wywieszenie na tablicach ogłoszeń w: PGW Wody Polskie RZGW we Wrocławiu, PGW Wody Polskie RZGW we Wrocławiu Zarząd Zlewni w Zielonej Górze, Urzędzie Gminy Nowa Sól, Urzędzie Miejskim Nowa Sól, Urzędzie Miasta w Krośnie Odrzańskim, Urzędzie Gminy w Gubinie, Urzędzie Miejskim w Gubinie, Urzędzie Gminy w Trzebiechowie, Urzędzie Gminy w Cybince, Urzędzie Gminy w Bojadłach, Urzędzie Gminy Zabór, Urzędzie Gminy i Miasta w Czerwieńsku, Urzędzie Gminy Sulechów, Urzędzie Miasta Zielona Góra, Urzędzie Gminy Zielona Góra jak również na stronach internetowych instytucji wskazanych powyżej.

Plan Zarządzania Środowiskiem dla Kontraktu na roboty 1B.1_1(a)

- > Załącznik 1 - Plan działań łagodzących
- > Załącznik 2 - Plan działań monitoringowych
- > Załącznik 3 - Zestawienie krajowych aktów prawnych związanych z ochroną środowiska
- > Załącznik 4 - Kopie prawomocnych decyzji administracyjnych
 - Decyzja Burmistrza Czerwieńska z dnia 18.07.2011
 - Postanowienie Burmistrza Czerwieńska z dnia 28.11.2011
- > Załącznik 5a - Mapa lokalizacji głównych elementów Zadania
- > Załącznik 5b - Mapa lokalizacji głównych elementów Zadania na tle obszarów chronionych
- > Załącznik 6 - Plany sytuacyjne ostróg
 - Załącznik 6a - typowa ostroga-zakres odbudowy konstrukcji ostrogi 100%
 - Załącznik 6b - typowa ostroga-zakres odbudowy konstrukcji ostrogi 50%
- > Załącznik 7 - Sposób postępowania z masami ziemnymi wydobytymi z dna rzeki

TRZEBIECHÓW

 **Koło PZW**
Trzebiechów

 **Koło TPD**
w Borku

 **Lubuskie**
Wants zachodu

 **ZRZESZENIE GMIN**
WOJEWÓDZTWA LUBUSKIEGO

Gminna Komisja
Rozwiązywania
Probleatów
Alkoholowych

Rządowe Centrum Legislacji
- Dzienniki Ustaw
- Monitory Polskie

CENTRALNA EWIDENCJA I
INFORMACJA
O DZIAŁALNOŚCI
GOSPODARCZEJ

TELEFON
INTERWENCYJNY
I TELEFONY ALARMOWE

Ryc. 5 **Wersja elektroniczna projektu PZŚ wraz z obwieszczeniem dotyczącym konsultacji społecznych projektu PZŚ, umieszczona na stronie internetowej Urzędu Gminy Trzebiechów.**

Strona główna

POWIADOMIENIA

GMINA BOJADŁA

URZĄD

RADA GMINY

GMINNY OŚRODEK KULTURY

OŚRODEK POMOCY SPOŁECZNEJ

GMINNA BIBLIOTEKA PUBLICZNA

OCHOTNICZA STRAŻ POŻARNA

KOŁO PZW BOJADŁA

WSPÓŁPRACA Z INSTYTUCJAMI POZARZĄDOWYMI

BIULETYN INFORMACYJNY

PLACÓWKI OŚWIATY

TERENY POD INWESTYCJE

INWESTYCJE

BAZA TURYSTYCZNA

PRZEPRAWA PROMOWA

STAN ODRY

POGODA

NAGRODY, WYRÓŻNIENIA i PODZIĘKOWANIA

E-GADŻETY

EKO-PRZYSZŁOŚĆ

WITAMY NA STRONIE GMINY BOJADŁA - wszystkie propozycje zmian, wydarzenia proszę

AKTUALNOŚCI

Dodane: 22.06.2018

OBWIESZCZENIE o realizacji Projektu ochrony przeciwpowodziowej w dorzeczu Odry i Wisły (polityka operacyjna OP 4.01)

OBWIESZCZENIE

[Plan Zarządzania Środowiskiem dla Kontraktu na roboty](#)

[Załącznik 1 - Plan działań łagodzących](#)

[Załącznik 2 - Plan działań monitoringowych](#)

[Załącznik 3 - Zestawienie krajowych aktów prawnych związanych z ochroną środowiska](#)

Załącznik 4 - Kopie prawomocnych decyzji administracyjnych:
 - [Decyzja Burmistrza Czerwieńska z dnia 18.07.2011](#)
 - [Postanowienie Burmistrza Czerwieńska z dnia 28.11.2011](#)

[Załącznik 5a - Mapa lokalizacji głównych elementów Zadania](#)

[Załącznik 5b - Mapa lokalizacji głównych elementów Zadania na tle obszarów chronionych](#)

Załącznik 6 - Plany sytuacyjne ostróg:
 - [Załącznik 6a - typowa ostroga-zakres odbudowy konstrukcji ostrogi 100%](#)
 - [Załącznik 6b - typowa ostroga-zakres odbudowy konstrukcji ostrogi 50%](#)
 - [Załącznik 6c - typowa ostroga-zakres odbudowy konstrukcji ostrogi 10%](#)

[Załącznik 7 - Sposób postępowania z masami ziemnymi wydobytymi z dna rzeki](#)

Ryc. 6 Wersja elektroniczna projektu PZŚ wraz z obwieszczeniem dotyczącym konsultacji społecznych projektu PZŚ, umieszczona na stronie internetowej Urzędu Gminy w Bojadłach.



Informacje o środowisku

Informacja dla użytkowników wyrobów zawierających azbest

Udział Gminy Sulechów w realizacji Projektu pt. "Rozbudowa i modernizacja systemu gospodarki odpadami dla regionu Zielonej Góry" zgodnie z porozumieniem międzygminnym z dnia 7 czerwca 2006 r.

Hydrologiczne uwarunkowania Gminy Sulechów

Informacje dla mieszkańców o jakości wody przeznaczonej do spożycia przez ludzi

Obwieszczenia o konsultacjach społecznych

Czystsze powietrze

Taryfy dla zbiorowego zaopatrzenia w

PROJEKT PLANU ZARZĄDZANIA ŚRODOWISKIEM

PROJEKT PLANU ZARZĄDZANIA ŚRODOWISKIEM dla Komponentu 1 - Ochrona przez powodzią na Środkowej i Dolnej Odrze, Kontrakt 1B.1/1(a) Odbudowa zabudowy regulacyjnej rzeki Odry. Przystosowanie do III klasy drogi wodnej, na odcinku od miejscowości Ścinawa do ujścia Nysy Łużyckiej - Etap II

25-06-2018 14:55:39

Pobierz załącznik: Obwieszczenie PZS - 18_1_1_a_2018 06 18.pdf
Pobierz załącznik: Plan Zarządzania Środowiskiem dla Kontraktu na roboty 1B.1_1(a).pdf
Pobierz załącznik: Załącznik 1 - Plan działań łagodzących.pdf
Pobierz załącznik: Załącznik 2 - Plan działań monitoringowych.pdf
Pobierz załącznik: Załącznik 3 - Zestawienie krajowych aktów prawnych związanych z ochroną środowiska.pdf
Pobierz załącznik: Zał. 4.1 - Postanowienie Burmistrza Czerwieńska z dnia 28.11.2011.pdf
Pobierz załącznik: Zał. 4.2 - Decyzja Burmistrza Czerwieńska z dnia 18.07.2011.pdf
Pobierz załącznik: Załącznik 6a - Mapa lokalizacji głównych elementów Zadania.jpg
Pobierz załącznik: Załącznik 5b - Mapa lokalizacji głównych elementów Zadania na tle obszarów chronionych.jpg
Pobierz załącznik: Załącznik 6a - typowa ostroga-zakres odbudowy konstrukcji ostrogi 100%.pdf
Pobierz załącznik: Załącznik 6b - typowa ostroga-zakres odbudowy konstrukcji ostrogi 50%.pdf
Pobierz załącznik: Załącznik 6c - typowa ostroga-zakres odbudowy konstrukcji ostrogi 10%.pdf
Pobierz załącznik: Załącznik 7 - Sposób postępowania z masami ziemnymi wydobytymi z dna rzeki.pdf
• Treść komunikatu

Ryc. 7 Wersja elektroniczna projektu PZŚ wraz z obwieszczeniem dotyczącym konsultacji społecznych projektu PZŚ, umieszczona na stronie internetowej Gminy Sulechów.

[Aktualności](#)[Urząd Miasta](#)[Dzielnica
Nowe Miasto](#)[Nasze Miasto](#)[ZICE - DOBRY START I INNE ŚWIADCZENIA](#) • [UWAGA RODZICE!](#) • [Dodatek energetyczny](#) • [Nał](#)[Strona główna](#) • [PROJEKT PLANU ZARZĄDZANIA ŚRODOWISKIEM](#)

PROJEKT PLANU ZARZĄDZANIA ŚRODOWISKIEM

[przejdź do Archiwum »](#)

Dodano: 2018-06-22

Projekt planu zarządzania środowiskiem

W imieniu Państwowego Gospodarstwa Wodnego Wody Polskie Regionalnego Zarządu Gospodarki Wodnej we Wrocławiu informujemy, iż w ramach Projektu Ochrony Przeciwpowodziowej w Dorzeczu Odry i Wisły (POPDOW) przekazany zostaje do upublicznienia Projekt Planu Zarządzania Środowiskiem dla Komponentu 1 – *Ochrona przed powodzią Środkowej i Dolnej Odry*, Podkomponent 1B – *Ochrona przed powodzią na Środkowej i Dolnej Odrze, Kontrakt 1B.1/1(a) Odbudowa zabudowy regulacyjnej rzeki Odry, Przystosowanie do III klasy drogi wodnej, na odcinku od miejscowości Ścinawa do ujścia Nysy Łużyckiej – Etap II* (nazywany dalej **PROJEKTEM PLANU ZARZĄDZANIA ŚRODOWISKIEM**). W związku z tym w załączeniu przekazujemy następujące dokumenty: pismo przewodnie, obwieszczenie w sprawie upublicznienia projektu PZŚ, elektroniczną wersję Projektu PZŚ wraz z poszczególnymi jego częściami.

Załączniki

- [PDF](#) ▾ **Obwieszczenie PZŚ**
Rozmiar: 273,8 KiB | Ilość pobrań: 0
- [PDF](#) ▾ **Załącznik 1 - Plan działań łagodzących**
Rozmiar: 884,5 KiB | Ilość pobrań: 0
- [PDF](#) ▾ **Załącznik 2 - Plan działań monitoringowych**
Rozmiar: 1,3 MiB | Ilość pobrań: 0
- [PDF](#) ▾ **Załącznik 3 - Zestawienie krajowych aktów prawnych związanych z ochroną środowiska**
Rozmiar: 345,5 KiB | Ilość pobrań: 0
- [PDF](#) ▾ **Załącznik 4a - Decyzja Burmistrza Czerwieńska z dnia 18.07.2011**
Rozmiar: 2,5 MiB | Ilość pobrań: 0
- [PDF](#) ▾ **Załącznik 4b - Postanowienie Burmistrza Czerwieńska z dnia 28.11.2011**
Rozmiar: 1,2 MiB | Ilość pobrań: 0
- [JPG](#) ▾ **Załącznik 5a - Mapa lokalizacji głównych elementów Zadania**
Rozmiar: 876,3 KiB | Ilość pobrań: 0
- [JPG](#) ▾ **Załącznik 5b - Mapa lokalizacji głównych elementów Zadania na tle obszarów chronionych**
Rozmiar: 1,4 MiB | Ilość pobrań: 0

- PDF**  **Załącznik 6a - typowa ostroga-zakres odbudowy konstrukcji ostrogi 100%**
Rozmiar: 83.1 KiB | Ilość pobrań: 0
- PDF**  **Załącznik 6b - typowa ostroga-zakres odbudowy konstrukcji ostrogi 50%**
Rozmiar: 79.8 KiB | Ilość pobrań: 0
- PDF**  **Załącznik 6c - typowa ostroga-zakres odbudowy konstrukcji ostrogi 10%**
Rozmiar: 78.6 KiB | Ilość pobrań: 0
- PDF**  **Załącznik 7 - Sposób postępowania z masami ziemnymi wydobytymi z dna rzeki**
Rozmiar: 468.3 KiB | Ilość pobrań: 0

Ryc. 8 **Wersja elektroniczna projektu PZŚ wraz z obwieszczeniem dotyczącym konsultacji społecznych projektu PZŚ, umieszczona na stronie internetowej Urzędu Miasta Zielona Góra.**



bip biuletyn informacji publicznej

obsługa	struktura BIP
redakcja	ostatnie zmiany
do pobrania	statystyki
prawo	rejestr zmian
polityka prywatności	administracja



Urząd Gminy Nowa Sól
 67-100 Nowa Sól, ul. Moniuszki 3a
 tel. (68) 387 20 16, 387 20 17, fax (68) 387 32 77
 e-mail: sekretariat@gminanowasol.pl, http: www.gminanowasol.pl

Strona główna / Obwieszczenia

Zmień kontrast



Zmień wielkość czcionki



drukuj wyslij

2018-06-25 / 2018-07-07

Obwieszczenie w sprawie projektu planu zarządzania środowiskiem

Obwieszczenie w sprawie projektu planu zarządzania środowiskiem ([pobierz](#))



[Projekt plan Zarządzania Środowiskiem dla kontraktu 1B.1/1 \(a\) Odbudowa zabudowy regulacyjnej rzeki Odry - przystosowanie do III klasy drogi wodnej, na odcinku od miejscowości Bolnisa do ujścia Nysy Łużyckiej - Etap II](#)

- [Załącznik 1 - Plan działań łagodzących](#)
- [Załącznik 2 - Plan działań monitoringowych](#)
- [Załącznik 3 - Zestawienie krajowych aktów prawnych związanych z ochroną środowiska](#)
- Załącznik 4 - kopie prawomocnych decyzji administracyjnych:
 - [Załącznik 4a - Decyzja Burmistrza Czerwieńska z dnia 18.07.2011](#)
 - [Załącznik 4b - Postanowienie Burmistrza Czerwieńska z dnia 28.11.2011](#)
- Załącznik 5 - Mapy lokalizacji głównych elementów Zadania:
 - [Załącznik 5a - Mapa lokalizacji głównych elementów Zadania](#)
 - [Załącznik 5b - Mapa lokalizacji głównych elementów Zadania na tle obszarów chronionych](#)
- Załącznik 6 - Plany sytuacyjne ostróg:
 - [Załącznik 6a - typowa ostroga-zakres odbudowy konstrukcji ostrogi 100%](#)
 - [Załącznik 6b - typowa ostroga-zakres odbudowy konstrukcji ostrogi 50%](#)
 - [Załącznik 6c - typowa ostroga-zakres odbudowy konstrukcji ostrogi 10%](#)
- [Załącznik 7 - Sposób postępowania z masami ziemnymi wydobytymi z dna rzeki](#)

[Obwieszczenie](#)

[Pobierz komplet dokumentów \(ZIP\)](#)

Data wytworzenia: 2018-06-25
 Data udostępnienia: 2018-06-25
 Ilość wyświetleń: 7
 Rejestr zmian: [zobacz](#)
 Sporządzone przez: Administrator
 Opublikowane przez: Krzysztof Stęfański

Ryc. 9 Wersja elektroniczna projektu PZŚ wraz z obwieszczeniem dotyczącym konsultacji społecznych projektu PZŚ, umieszczona na stronie internetowej Urzędu Gminy Nowa Sól.

Projekt Planu Zarządzania Środowiskiem

22-06-2018 AUTOR: IWONA ADAMIAK DRUKUJ



Państwowe Gospodarstwo Wodne Wody Polskie Regionalny Zarząd Gospodarki Wodnej we Wrocławiu (PGW Wody Polskie RZGW we Wrocławiu), Jednostka Realizująca Projekt Ochrony Przeciwpowodziowej w Dorzeczu Odry i Wisły (JRP I OPDOW) udostępniła do wglądu wszystkim zainteresowanym osobom i instytucjom PROJEKT PLANU ZARZĄDZANIA ŚRODOWISKIEM dla Komponentu 1 – Ochrona przed powodzią Środkowej i Dolnej Odry, Podkomponent 1B – Ochrona przed powodzią na Środkowej i Dolnej Odrze, Kontrakt 1B.1/1(a) Odbudowa zabudowy regulacyjnej rzeki Odry. Przystosowanie do III klasy drogi

wodnej, na odcinku od miejscowości Ścinawa do ujścia Nysy Łużyckiej – Etap II (nazywany dalej PROJEKTEM PLANU ZARZĄDZANIA ŚRODOWISKIEM). W załączniku znajdują się informacje, gdzie można zapoznać się PROJEKTEM PLANU ZARZĄDZANIA ŚRODOWISKIEM. Więcej informacji znajdą Państwo pod linkiem zamieszczonym poniżej.

<http://bip.wrota.lubuskie.pl/ugzabor/378/Komunikaty/>

Załączniki

Obwieszczenie w sprawie PROJEKTU PLANU ZARZĄDZANIA ŚRODOWISKIEM

PDF Rozmiar: 982,8 KiB Ilość pobrań: -

Obwieszczenie w sprawie PROJEKTU PLANU ZARZĄDZANIA ŚRODOWISKIEM

POBIERZ >

Załączniki



Plan Zarządzania Środowiskiem (PDF, 2 MiB)

Data wprowadzenia do BIP: 2018-06-26 09:18:06 | Data wytworzenia informacji: 2018-06-26 00:00:00



Plan działań łagodzących (PDF, 822.2 KiB)

Data wprowadzenia do BIP: 2018-06-26 09:36:53 | Data wytworzenia informacji: 2018-06-26 00:00:00



Plan działań monitoringowych (PDF, 1.1 MiB)

Data wprowadzenia do BIP: 2018-06-26 09:28:55 | Data wytworzenia informacji: 2018-06-26 00:00:00 | Plan działań monitoringowych



Zestawienie krajowych aktów prawnych (PDF, 342.2 KiB)

Data wprowadzenia do BIP: 2018-06-26 09:30:57 | Data wytworzenia informacji: 2018-06-26 00:00:00



Kopie prawomocnych decyzji administracyjnych (PDF, 2.5 MiB)

Data wprowadzenia do BIP: 2018-06-26 09:40:16 | Data wytworzenia informacji: 2018-06-26 00:00:00



postanowienie Burmistrza (PDF, 1.2 MiB)

Data wprowadzenia do BIP: 2018-06-26 09:46:59 | Data wytworzenia informacji: 2018-06-26 00:00:00



Mapa lokalizacji głównych elementów (JPG, 876.3 KiB)

Data wprowadzenia do BIP: 2018-06-26 09:51:28 | Data wytworzenia informacji: 2018-06-26 00:00:00



Mapa lokalizacji głównych elementów (JPG, 1.4 MiB)

Data wprowadzenia do BIP: 2018-06-26 09:53:04 | Data wytworzenia informacji: 2018-06-26 00:00:00



Typowa ostroga zakres odbudowy konstrukcji ostrogi 100% (PDF, 82 KiB)

Data wprowadzenia do BIP: 2018-06-26 10:09:42 | Data wytworzenia informacji: 2018-06-26 00:00:00



Typowa ostroga zakres odbudowy konstrukcji ostrogi 50% (PDF, 78.4 KiB)

Data wprowadzenia do BIP: 2018-06-26 10:10:40 | Data wytworzenia informacji: 2018-06-26 00:00:00



Typowa ostroga zakres odbudowy konstrukcji ostrogi 10% (PDF, 77.4 KiB)

Data wprowadzenia do BIP: 2018-06-26 10:11:31 | Data wytworzenia informacji: 2018-06-26 00:00:00



Sposób postępowania z masami ziemnymi wydobytymi z dna rzeki (PDF, 461.4 KiB)

Data wprowadzenia do BIP: 2018-06-26 10:13:37 | Data wytworzenia informacji: 2018-06-26 00:00:00

Ryc. 10 Wersja elektroniczna projektu PZŚ wraz z obwieszczeniem dotyczącym konsultacji społecznych projektu PZŚ, umieszczona na stronie internetowej Gminy Zabór.



rozazuje się wystąpienie burz z opadami deszczu od 20 mm do 30 mm, lokalnie około 40 mm, oraz porywami wiatru do 70 km/h. Lokalnie epady gracji. | Lotnisko Zielona Góra

Jużesz się w: Strona główna / Aktualności / Informacje



Informacje

2018-06-25

OBWIESZCZENIE Zgodnie z wymaganiami Banku Światowego (polityka operacyjna OP 4.01), instytucji współfinansującej realizację Projektu ochrony przeciwpowodziowej w dorzeczu Odry i Wisły,

podaje się do publicznej wiadomości, co następuje:



Państwowe Gospodarstwo Wodne Wody Polskie Regionalny Zarząd Gospodarki Wodnej we Wrocławiu (PGW Wody Polskie RZGW we Wrocławiu), Jednostka Realizująca Projekt Ochrony Przeciwpowodziowej Dorzecza Odry i Wisły (JRP | OPDOW) udostępniła do wglądu wszystkim zainteresowanym osobom i instytucjom **PROJEKT PLANU ZARZĄDZANIA ŚRODOWISKIEM** dla Komponentu 1 - *Ochrona przed powodzią Środkowej i Dolnej Odry, Podkomponent 1B - Ochrona przed powodzią na Środkowej i Dolnej Odrze, Kontrakt 1 B. 1/1 (a) Odbudowa zabudowy regulacyjnej rzeki Odry. Przystosowanie do III klasy drogi wodnej, na odcinku od miejscowości Ścinawa do ujścia Nysy Łużyckiej - Etap II* (nazywany dalej **PROJEKTEM PLANU ZARZĄDZANIA ŚRODOWISKIEM**).



nasza Gmina



Kalendarz wydarzeń

Strategia Rozwoju Gminy Czerwieńsk 2019-2023

Aktualności

- Informacje
- Gazetka "U nas"
- Przygarnij psa

Oferta dla Inwestorów

Projekty w Gminie Czerwieńsk

Urząd Gminy i Miasta

Gospodarka

Gospodarka odpadami

Kultura / czas wolny

Edukacja

Turystyka

Bezpieczeństwo i zdrowie

Partnerstwo Gmin Nadodrzańskich

Partnerstwo Publiczno-Prywatne

Internet dla mieszkańców Gminy

Gminna Rada Działalności Pozytyku Publicznego w Czerwieńsku

Młodzieżowa Rada Miejska

Organizacje Pozarządowe

Spółdzielnia Socjalna Nasze Zaodrze

RODO

System Informacji Przestrzennej



Każdy zainteresowany może:

A) zapoznać się z PROJEKTEM PLANU ZARZĄDZANIA ŚRODOWISKIEM od dnia 25 czerwca 2018r. do dnia 6 lipca 2018 r. włącznie (10 dni roboczych), w siedzibie:

- Państwowego Gospodarstwa Wodnego Wody Polskie, Regionalny Zarząd Gospodarki Wodnej we Wrocławiu, ul. Norwida 34, 50-950 Wrocław, w dniach roboczych od godziny 8.00 do 14.00;
- Państwowego Gospodarstwa Wodnego Wody Polskie, Regionalny Zarząd Gospodarki Wodnej we Wrocławiu, Zarząd Zlewni w Zielonej Górze, ul. Ptasia 2B, 65-514 Zielona Góra, w dniach roboczych od godziny 8.00 do 14.00;
- Urzędu Miasta w Krośnie Odrzańskim, ul. Parkowa 1, 66-600 Krosno Odrzańskie, w dniach roboczych od godziny 8.00 do 14.00;
- Urzędu Miejskiego w Gubinie, ul. Piastowska 24, 66-620 Gubin, w dniach roboczych od godziny 8.00 do 14.00;
- Urzędu Gminy Gubin, ul. Obrońców Pokoju 20, 66-620 Gubin, w dniach roboczych od godziny 8.00 do 14.00;
- Urzędu Gminy Trzebiechów, ul. Sulechowska 2, 66-132 Trzebiechów, w dniach roboczych od godziny 8.00 do 14.00;
- Urzędu Gminy w Cybince, ul. Szkolna 5, 69-108 Cybinka, w dniach roboczych od godziny 8.00 do 14.00;
- Urzędu Gminy w Bojadłach, ul. Sulechowska 35, 66-130 Bojadła, w dniach roboczych od godziny 8.00 do 14.00;
- Urzędu Gminy Zabór, ul. Lipowa 15, 66-003 Zabór, w dniach roboczych od godziny 8.00 do 14.00;
- Urzędu Gminy i Miasta w Czerwieńsku, ul. Rynek 25, 66-016 Czerwieńsk, w dniach roboczych od godziny 8.00 do 14.00;
- Urzędu Gminy Sulechów, Plac Ratuszowy 6, 66-100 Sulechów, w dniach roboczych od godziny 8.00 do 14.00;
- Urzędu Miasta Zielona Góra, ul. Podgórna 22, 65-424 Zielona Góra, w dniach roboczych od godziny 8.00 do 14.00;
- Urzędu Gminy Zielona Góra, ul. Dąbrowskiego 41, 65-021 Zielona Góra, w dniach roboczych od godziny 8.00 do 14.00;
- Urzędu Gminy Nowa Sól, ul. Moniuszki 3a, 67-100 Nowa Sól, w dniach roboczych od godziny 8.00 do 14.00;
- Urzędu Miejskiego w Nowej Soli, ul. Piłsudskiego 12, 67-100 Nowa Sól, w dniach roboczych od godziny 8.00 do 14.00;
- Jednostki Realizującej Projekt Ochrony Przeciwpowodziowej Dorzecza Odry i Wisły (JRP I OPDOW) PGW Wody Polskie RZGW we Wrocławiu, ul. Kochanowskiego 91 b, 51-602 Wrocław, w dniach roboczych od godziny 8.00 do 14.00;

lub poprzez stronę internetową:

- Państwowego Gospodarstwa Wodnego Wody Polskie, Regionalnego Zarządu Gospodarki Wodnej we Wrocławiu, pod adresem - www.wroclaw.rzgw.gov.pl;
- Biura Koordynacji Projektu Ochrony Przeciwpowodziowej Dorzecza Odry i Wisły, pod adresem - www.odrapcu.pl;
- Urzędu Miasta w Krośnie Odrzańskim - www.krosnoodrzańskie.pl;
- Urzędu Miejskiego w Gubinie - www.gubin.pl;
- Urzędu Gminy Gubin - www.gminagubin.pl;
- Urzędu Gminy Trzebiechów - www.trzebiechow.pl;
- Urzędu Gminy w Cybince - www.cybmka.pl;
- Urzędu Gminy w Bojadłach - www.bojadla.pl;
- Urzędu Gminy Zabór - www.gminazabor.pl;
- Urzędu Gminy i Miasta w Czerwieńsku - www.czerwieńsk.pl;
- Urzędu Gminy Sulechów - www.sulechow.pl;
- Urzędu Miasta Zielona Góra - www.zielona-gora.pl;
- Urzędu Gminy Zielona Góra - www.gminazg.pl;
- Urzędu Gminy Nowa Sól - www.gminanowasol.pl;
- Urzędu Miejskiego w Nowej Soli - www.nowasol.pl

B) składać uwagi i wnioski odnośnie PROJEKTU PLANU ZARZĄDZANIA ŚRODOWISKIEM w formie pisemnej pod w/w adresami lub w formie elektronicznej na adres e-mail: jrp1.wroclaw@wody.gov.pl w dniach od dnia 25 czerwca 2018r. do dnia 6 lipca 2018r. (włącznie). Instytucją właściwą do rozpatrzenia uwag i wniosków jest PGW Wody Polskie RZGW we Wrocławiu.

Po okresie 10 dni roboczych udostępnienia do wglądu dokumentu (od 25 czerwca 2018r. do 6 lipca 2018r.) w dniach:

- 9 lipca 2018r. o godzinie 17.00 w sali konferencyjnej Hotelu Odra w Krośnie Odrzańskim, ul. Grobla 27, 66-600 Krosno Odrzańskie;

28 czerwca 2018

◀ czerwiec 2018 ▶

PN	WT	ŚR	CZW	PT	SO	ND
					1	2 3
4	5	6	7	8	9	10
11	12	13	14	15	16	17
18	19	20	21	22	23	24
25	26	27	28	29	30	

Kategoria:

Wszystkie

Zobacz listę wydarzeń


Całodobowy telefon alarmowy w gm. Czerwieńsk 781 802 605


- 10 lipca 2018r. o godzinie 17:00 w sali konferencyjnej Pensjonatu „Korona”, ul. M. Konopnickiej 43, 67-106 Modrzyca

odbędą się spotkania otwarte dla wszystkich zainteresowanych, na których przedstawione zostaną informacje o PROJEKCIE PLANU ZARZĄDZANIA ŚRODOWISKIEM, odbędą się publiczne dyskusje dotyczące tego dokumentu oraz dyskusje nad złożonymi do niego wcześniej lub w trakcie spotkań wnioskami i uwagami.

Obwieszczenie to zostało podane do wiadomości poprzez ogłoszenie w lokalnej prasie (Lubuski dodatek do Gazety Wyborczej, Gazeta Lubuska), wywieszenie na tablicach ogłoszeń w: PGW Wody Polskie RZGW we Wrocławiu, PGW Wody Polskie RZGW we Wrocławiu Zarząd Zlewni w Zielonej Górze, Urzędzie Gminy Nowa Sól, Urzędzie Miejskim Nowa Sól, Urzędzie Miasta w Krośnie Odrzańskim, Urzędzie Gminy w Gubinie, Urzędzie Miejskim w Gubinie, Urzędzie Gminy w Trzebiechowie, Urzędzie Gminy w Cybince, Urzędzie Gminy w Bojadłach, Urzędzie Gminy Zabór, Urzędzie Gminy i Miasta w Czerwieńsku, Urzędzie Gminy Sulechów, Urzędzie Miasta Zielona Góra, Urzędzie Gminy Zielona Góra jak również na stronach internetowych instytucji wskazanych powyżej.


 Załącznik 1 - Plan działań łagodzących [884.55 KB]

 Załącznik 2 - Plan działań monitoringowych [1.26 MB]

 Załącznik 3 - Zestawienie krajowych aktów prawnych związanych z ochroną środowiska [345.52 KB]

 Załącznik 4 - Kopie prawomocnych decyzji administracyjnych [2.72 MB]

 Załącznik 5a - Mapa lokalizacji głównych elementów Zadania [876.34 KB]

 Załącznik 5b - Mapa lokalizacji głównych elementów Zadania na tle obszarów chronionych [1.37 MB]


 Załącznik 6 - Plany sytuacyjne ostróg [171.13 KB]

 Załącznik 7 - Sposób postępowania z masami ziemnymi wydobytymi z dna rzeki [468.32 KB]

 Plan Zarządzania Środowiskiem dla Kontraktu na roboty 1B.1_1(a) [2.05 MB]

Arkadiusz Słonecki

Ryc. 11 Wersja elektroniczna projektu PZŚ wraz z obwieszczeniem dotyczącym konsultacji społecznych projektu PZŚ, umieszczona na stronie internetowej Urzędu Gminy i Miasta w Czerwieńsku.



Znajdujesz się w: Strona główna / AKTUALNOŚCI



Dokumenty do pobrania

Institucje

Ogłoszenia Burmistrza

Organizacje pozarządowe

Inicjatywa lokalna

Akcja Rewitalizacja

Konsultacje Społeczne

Polityka prywatności

Projekty

Spacer wirtualny

Ostrzeżenia meteorologiczne

Remont Drogi Krajowej 29



DZIENNIK USTAW



MONITOR POLSKI



DZIENNIK URZĘDOWY WJ. LUBUSKIEGO

TELEFON ALARMOWY 504 127 896 AWARIE WODNO-KANALIZACYJNE



Zmieni kontrast Zmieni wielkość czcionki

AKTUALNOŚCI

2018-06-25

Projekt Ochrony Przeciwpowodziowej w Dorzeczu Odry i Wisły

OBWIESZCZENIE

Zgodnie z wymaganiami Banku Światowego (polityka operacyjna OP 4.01), instytucji współfinansującej realizację Projektu Ochrony Przeciwpowodziowej w Dorzeczu Odry i Wisły,

podaje się do publicznej wiadomości, co następuje:

Państwowe Gospodarstwo Wodne Wody Polskie Regionalny Zarząd Gospodarki Wodnej we Wrocławiu (PGW Wody Polskie RZGW we Wrocławiu), Jednostka Realizująca Projekt Ochrony Przeciwpowodziowej w Dorzeczu Odry i Wisły (JRP I OPDOW) udostępniła do wglądu wszystkim zainteresowanym osobom i instytucjom PROJEKT PLANU ZARZĄDZANIA ŚRODOWISKIEM dla Komponentu 1 – Ochrona przed powodzią Środkowej i Dolnej Odry, Podkomponent 1B – Ochrona przed powodzią na Środkowej i Dolnej Odrze, Kontrakt 1B.1/1(a) Odbudowa zabudowy regulacyjnej rzeki Odry. Przystosowanie do III klasy drogi wodnej, na odcinku od miejscowości Ścinawa do ujścia Nysy Łużyckiej – Etap II (nazywany dalej PROJEKTEM PLANU ZARZĄDZANIA ŚRODOWISKIEM).

Każdy zainteresowany może:

A) zapoznać się z PROJEKTEM PLANU ZARZĄDZANIA ŚRODOWISKIEM od dnia 25 czerwca 2018r. do dnia 6 lipca 2018r. łącznie (10 dni roboczych), w siedzibie:

Państwowego Gospodarstwa Wodnego Wody Polskie, Regionalny Zarząd Gospodarki Wodnej we Wrocławiu, ul. Norwida 34, 50-950 Wrocław, w dniach roboczych od godziny 8.00 do 14.00;

Państwowego Gospodarstwa Wodnego Wody Polskie, Regionalny Zarząd Gospodarki Wodnej we Wrocławiu, Zarząd Zlewni w Zielonej Górze, ul. Ptasia 2B, 65-514 Zielona Góra, w dniach roboczych od godziny 8.00 do 14.00;

Urzędu Miasta w Krośnie Odrzańskim, ul. Parkowa 1, 66-800 Krosno Odrzańskie, w dniach roboczych od godziny 8.00 do 14.00;

Urzędu Miejskiego w Gubinie, ul. Piastowska 24, 66-620 Gubin, w dniach roboczych od godziny 8.00 do 14.00;

Urzędu Gminy Gubin, ul. Obrońców Pokoju 20, 66-620 Gubin, w dniach roboczych od godziny 8.00 do 14.00;

Urzędu Gminy Trzebiechów, ul. Sulechowska 2, 66-132 Trzebiechów, w dniach roboczych od godziny 8.00 do 14.00;

Urzędu Gminy w Cybince, ul. Szkolna 5, 66-108 Cybinka, w dniach roboczych od godziny 8.00 do 14.00;

Urzędu Gminy w Bojadłach, ul. Sulechowska 35, 66-130 Bojadła, w dniach roboczych od godziny 8.00 do 14.00;

Urzędu Gminy Zabór, ul. Lipowa 15, 66-003 Zabór, w dniach roboczych od godziny 8.00 do 14.00;

Urzędu Gminy i Miasta w Czerwieńsku, ul. Rynek 25, 66-016 Czerwieńsk, w dniach roboczych od godziny 8.00 do 14.00;

Urzędu Gminy Sulechów, Plac Ratuszowy 6, 66-100 Sulechów, w dniach roboczych od godziny 8.00 do 14.00;

Urzędu Miasta Zielona Góra, ul. Podgórna 22, 65-424 Zielona Góra, w dniach roboczych od godziny 8.00 do 14.00;

Urzędu Gminy Zielona Góra, ul. Dąbrowskiego 41, 65-021 Zielona Góra, w dniach roboczych od godziny 8.00 do 14.00;


Urzędu Gminy Nowa Sól, ul. Moniuszki 3a, 67-100 Nowa Sól, w dniach roboczych od godziny 8.00 do 14.00;



NAPISZ DO BURMISTRZA



Biuro Obsługi Interesanta



GMINNY INFORMATOR SAMORZĄDOWY

5 RODZINA 500+

DOBRY START 300 dla ucznia

Newsletter Jeżeli chcesz być informowany o aktualnościach w serwisie, podaj swój adres e-mail.

MAPA GMINY

Calendar for June 2018, showing dates from 1 to 30.



Urzędu Miejskiego w Nowej Soli, ul. Piłsudskiego 12, 67-100 Nowa Sól, w dniach roboczych od godziny 8.00 do 14.00;

Jednostki Realizującej Projekt Ochrony Przeciwpowodziowej Dorzecza Odra i Wisły (JRP IOPDOW) PGW Wody Polskie RZGW we Wrocławiu, ul. Kochanowskiego 91b, 51-602 Wrocław, w dniach roboczych od godziny 8.00 do 14.00; lub poprzez stronę internetową:

Państwowego Gospodarstwa Wodnego Wody Polskie, Regionalnego Zarządu Gospodarki Wodnej we Wrocławiu, pod adresem – www.wroclaw.rzgw.gov.pl;

Biura Koordynacji Projektu Ochrony Przeciwpowodziowej Dorzecza Odra i Wisły, pod adresem – www.odrapcu.pl;

Urzędu Miasta w Krośnie Odrzańskim – www.krosnoodrzańskie.pl;

Urzędu Miejski w Gubinie – www.gubin.pl;

Urzędu Gminy Gubin – www.gminagubin.pl;

Urzędu Gminy Trzebiechów – www.trzebiechow.pl;

Urzędu Gminy w Cybince – www.cybinka.pl;

Urzędu Gminy w Bojadłach – www.bojadla.pl;

Urzędu Gminy Zabór – www.gminazabor.pl;

Urzędu Gminy i Miasta w Czerwieńsku – www.czerwiesk.pl;

Urzędu Gminy Sulechów – www.sulechow.pl;

Urzędu Miasta Zielona Góra – www.zielona-gora.pl;

Urzędu Gminy Zielona Góra – www.gminazg.pl;

Urzędu Gminy Nowa Sól – www.gminanowasol.pl;

Urzędu Miejskiego w Nowej Soli – www.nowasol.pl

B) składać uwagi i wnioski odnośnie PROJEKTU PLANU ZARZĄDZANIA ŚRODOWISKIEM w formie pisemnej pod w/w adresami lub w formie elektronicznej na adres e-mail: jrp1.wroclaw@wody.gov.pl w dniach od dnia 25 czerwca 2018r. do dnia 6 lipca 2018r. (włącznie). Instytucją właściwą do rozpatrzenia uwag i wniosków jest PGW Wody Polskie RZGW we Wrocławiu.

Po okresie 10 dni roboczych udostępnienia do wglądu dokumentu (od 25 czerwca 2018r. do 6 lipca 2018r.) w dniach:

9 lipca 2018r. o godzinie 17:00 w sali konferencyjnej Hotelu Odra w Krośnie Odrzańskim, ul. Grobla 27, 66-600 Krosno Odrzańskie;

10 lipca 2018r. o godzinie 17:00 w sali konferencyjnej Pensjonatu „Korona”, ul. M. Konopnickiej 43, 67-106 Modrzyca odbędą się spotkania otwarte dla wszystkich zainteresowanych, na których przedstawione zostaną informacje o PROJEKCIE PLANU ZARZĄDZANIA ŚRODOWISKIEM, odbędą się publiczne dyskusje dotyczące tego dokumentu oraz dyskusje nad złożonymi do niego wcześniej lub w trakcie spotkań wnioskami i uwagami.

Obwieszczenie to zostało podane do wiadomości poprzez ogłoszenie w lokalnej prasie (Lubuski dodatek do Gazety Wyborczej, Gazeta Lubuska), wywieszenie na tablicach ogłoszeń w: PGW Wody Polskie RZGW we Wrocławiu, PGW Wody Polskie RZGW we Wrocławiu Zarząd Zlewni w Zielonej Górze, Urzędzie Gminy Nowa Sól, Urzędzie Miejskim Nowa Sól, Urzędzie Miasta w Krośnie Odrzańskim, Urzędzie Gminy w Gubinie, Urzędzie Miejskim w Gubinie, Urzędzie Gminy w Trzebiechowie, Urzędzie Gminy w Cybince, Urzędzie Gminy w Bojadłach, Urzędzie Gminy Zabór, Urzędzie Gminy i Miasta w Czerwieńsku, Urzędzie Gminy Sulechów, Urzędzie Miasta Zielona Góra, Urzędzie Gminy Zielona Góra jak również na stronach internetowych instytucji wskazanych powyżej

- [Plan zarządzania środowiskiem](#)

25 26 27 28 29 30

Kategoria:
Wszystkie

[Dodaj wydarzenie](#) [Zobacz listę wydarzeń](#)

PODZIĘKOWANIA



FOTOGALERIA



Ryc. 12 Wersja elektroniczna projektu PZŚ wraz z obwieszczeniem dotyczącym konsultacji społecznych projektu PZŚ, umieszczona na stronie internetowej Urzędu Gminy Cybinka.

The screenshot displays the website of the City of Nowa Sól. At the top, there is a navigation menu with icons for 'Plan Miasta', 'Zamówienia publiczne', 'Przeznaczi', and 'Projekty Urzędu'. Below this, a secondary menu includes 'Start', 'Dla mieszkańców', 'O mieście', 'Dla inwestorów', and 'Kontakt'. A search bar is located in the top right corner.

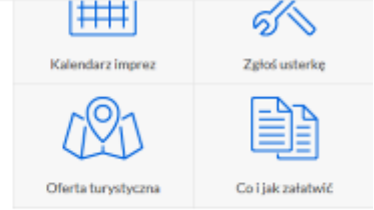
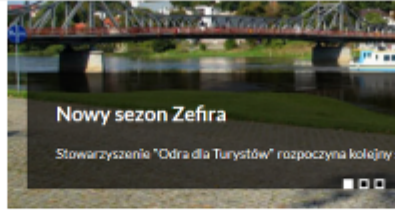

The main content area is titled 'Upublicznienie Projektu PZŚ - Zadanie 1B.1/1 (a) Odbudowa zabudowy regulacyjnej rzeki Odry - przystosowanie do III klasy drogi wodnej, na odcinku od miejscowości Ścinawa do ujścia Nysy Łużyckiej – Etap II'. Below the title, the text reads: 'Upublicznienie Projektu PZŚ - Zadanie 1B.1/1 (a) Odbudowa zabudowy regulacyjnej rzeki Odry - przystosowanie do III klasy drogi wodnej, na odcinku od miejscowości Ścinawa do ujścia Nysy Łużyckiej – Etap II'.

The sidebar on the left contains several category buttons: 'Aktualności', 'Kultura', 'Sport', 'Edukacja', and 'Wszystkie artykuły'. The main content area lists several documents:

- Decyzja Burmistrza Czerwieńska z dnia 18.07.2011
- Decyzja Burmistrza Czerwieńska z dnia 18.07.2011
- Postanowienie Burmistrza Czerwieńska z dnia 28.11.2011
- Załącznik 6a - typowa ostroga-zakres odbudowy konstrukcji ostrogi 100%
- Załącznik 6b - typowa ostroga-zakres odbudowy konstrukcji ostrogi 50%
- Załącznik 6c - typowa ostroga-zakres odbudowy konstrukcji ostrogi 10%
- PLAN ZARZĄDZANIA ŚRODOWISKIEM
- Załącznik 1 - Plan działań łagodzących
- Załącznik 2 - Plan działań monitoringowych
- Załącznik 3 - Zestawienie krajowych aktów prawnych związanych z ochroną środowiska
- Załącznik 5a - Mapa lokalizacji głównych elementów Zadania
- Załącznik 5b - Mapa lokalizacji głównych elementów Zadania na tle obszarów chronionych
- Załącznik 7 - Sposób postępowania z masami ziemnymi wydobytymi z dna rzeki
- Obwieszczenie PZS - 1B_1_1_a_2018 06 18

On the right side of the page, there is a red banner for 'SPONSORZY ŚWIĘTA SOLA' with an image of a festival event.

Ryc. 13 Wersja elektroniczna projektu PZŚ wraz z obwieszczeniem dotyczącym konsultacji społecznych projektu PZŚ, umieszczona na stronie internetowej Urzędu Miasta Nowa Sól.



DLA TURYSTY

DLA PRZEDSIĘBIORCY

DLA MIESZKAŃCA

Konsultacje społeczne Projektu Planu Zarządzania Środowiskiem - Odbudowa zabudowy regulacyjnej rzeki Odry

Lubię też 0 Twierdzi

W imieniu Państwowego Gospodarstwa Wodnego Wody Polskie Regionalnego Zarządu Gospodarki Wodnej we Wrocławiu, Urząd Miasta w Krośnie Odrzańskim, udostępnia do wglądu wszystkim zainteresowanym osobom i instytucjom PROJEKT PLANU ZARZĄDZANIA ŚRODOWISKIEM dla Komponentu 1 - Ochrona przed powodzią Środkowej i Dolnej Odry.

Podkomponent 1B - Ochrona przed powodzią na Środkowej i Dolnej Odrze, Kontrakt 1B.1/1(a) Odbudowa zabudowy regulacyjnej rzeki Odry, Przystosowanie do III klasy drogi wodnej, na odcinku od miejscowości Ścinawa do ujścia Nysy Łużyckiej - Etap II

więcej

[https://wroclaw.rzgw.gov.pl/pl/shownews/40/7228/Konsultacje_spoeczne_-_Projektu_Planu_Zarzadzania_Srodowiskiem_dla_zadania_1B_1_1\(a\)_Odbudowa_zabudowy_regulacyjnej_rzeki_Odry_Przystosowanie...%E2%80%93Etap_II](https://wroclaw.rzgw.gov.pl/pl/shownews/40/7228/Konsultacje_spoeczne_-_Projektu_Planu_Zarzadzania_Srodowiskiem_dla_zadania_1B_1_1(a)_Odbudowa_zabudowy_regulacyjnej_rzeki_Odry_Przystosowanie...%E2%80%93Etap_II)

BURMISTRZ
Marek Cebula
godziny przyjęć interesantów:
Poniedziałek: godz. 15:00 - 17:00
[Facebook](#)

KROŚNIEŃSKIE WYDARZENIA

Ryc. 14 Wersja elektroniczna projektu PZŚ wraz z obwieszczeniem dotyczącym konsultacji społecznych projektu PZŚ, umieszczona na stronie internetowej Urzędu Miasta w Krośnie Odrzańskim.

dostępny.
 1. Zanim do tego doszło,
 ta do pana Tadeusza przyszło
 te pismo. Ze sklepu. Reklamacja
 go została odrzucona.
 2- - Byłem bardzo potryto-
 3- wany. Znow poszedłem
 do sklepu. Pan zaferowała
 mi 400 zł i nic więcej - opo-
 4- wiała T. Smolniski. Gubintn
 5- sam naroznik zakupił za pra-
 6- wie 1800 zł. - Chciałem, żeby
 7- sklep przyjął reklamację, tym
 8- bardziej że miałem rację
 9- i wcześniej ten produkt został
 10- uznany jako wadliwy.

**Długa i kręta droga, która za-
 kończyła się w sądzie**
 Nasz rozmówca napisał
 do rzecznika praw konsu-
 menta w Krośnie Odrzańskim.
 - Trafiają do mnie ludzie
 z podobnymi problemami.
 Droga niewątpliwie jest długa
 i wielu rezygnuje z walki -
 opowiada rzecznik.
 Pan Tadeusz jednak nie
 zrezygnował.
 - Rzecznik wystąpił pismo
 do firmy. Ci odpowiedzieli,
 10- 11- opisali dotychczasową sytu-
 12- ację i stwierdzili, że nie będą



ty" w papierach. Musiał przejść
 deniądze za wadliwy produkt

REKLAMA

00841833

OBWIESZCZENIE

Zgodnie z wymaganiami Banku Światowego (polityka operacyjna OP 4.01), instytucji współfinansującej realizację PROJEKTU OCHRONY PRZECIWPÓWODZIOWEJ W DORZECZU ODRY I WISŁY,

podaje się do publicznej wiadomości, co następuje:

Państwowe Gospodarstwo Wodne Wody Polskie Regionalny Zarząd Gospodarki Wodnej we Wrocławiu (PGW Wody Polskie RZGW we Wrocławiu), Jednostka Realizująca PROJEKT OCHRONY PRZECIWPÓWODZIOWEJ W DORZECZU ODRY I WISŁY (JRP I OPDOW) udostępniła do wglądu wszystkim zainteresowanym osobom i instytucjom **PROJEKT PLANU ZARZĄDZANIA ŚRODOWISKIEM** dla Komponentu 1 – Ochrona przed powodzią Środkową i Dolną Odry, Podkomponent 1B – Ochrona przed powodzią na Środkowej i Dolnej Odzie, Kontrakt 1 B.1/1(a) Odbudowa i zabudowa regulacyjnej rzeki Odry. Przygotowanie do III klasy drogi wodnej na odcinku od miejscowości Śanawa do ujścia Nysy Łużyckiej – Etap II (nazywany dalej PROJEKTEM PLANU ZARZĄDZANIA ŚRODOWISKIEM).

Każdy zainteresowany może:

A) zapoznać się z PROJEKTEM PLANU ZARZĄDZANIA ŚRODOWISKIEM od dnia 25 czerwca 2018 r. do dnia 6 lipca 2018 r. włącznie (10 dni roboczych) w siedzibie:

- Państwowego Gospodarstwa Wodnego Wody Polskie, Regionalny Zarząd Gospodarki Wodnej we Wrocławiu, ul. Norwida 34, 50-950 Wrocław, w dniach roboczych od godziny 8.00 do 14.00;
- Państwowego Gospodarstwa Wodnego Wody Polskie, Regionalny Zarząd Gospodarki Wodnej we Wrocławiu, Zarząd Zlewni w Zielonej Górze, ul. Płasia 2B, 65-514 Zielona Góra, w dniach roboczych od godziny 8.00 do 14.00;
- Urzędu Miasta w Krośnie Odrzańskim, ul. Parkowa 1, 66-600 Krośno Odrzańskie, w dniach roboczych od godziny 8.00 do 14.00;
- Urzędu Miejskiego w Gubinie, ul. Piastowska 24, 66-620 Gubiny, w dniach roboczych od godziny 8.00 do 14.00;
- Urzędu Gminy Gubiny, ul. Obrońców Pokoju 20, 66-620 Gubiny, w dniach roboczych od godziny 8.00 do 14.00;
- Urzędu Gminy Trzebiechów, ul. Sulechowska 2, 66-132 Trzebiechów, w dniach roboczych od godziny 8.00 do 14.00;
- Urzędu Gminy w Cybince, ul. Szkolna 5, 69-108 Cybinka, w dniach roboczych od godziny 8.00 do 14.00;
- Urzędu Gminy w Bojadłach, ul. Sulechowska 35, 66-130 Bojadła, w dniach roboczych od godziny 8.00 do 14.00;
- Urzędu Gminy Zabór, ul. Lipowa 15, 66-003 Zabór, w dniach roboczych od godziny 8.00 do 14.00;
- Urzędu Gminy i Miasta w Czerwieńsku, ul. Płynek 25, 66-016 Czerwieńsk, w dniach roboczych od godziny 8.00 do 14.00;
- Urzędu Gminy Sulechów, plac Ratuszowy 6, 66-100 Sulechów, w dniach roboczych od godziny 8.00 do 14.00;
- Urzędu Miasta Zielona Góra, ul. Podgórna 22, 65-424 Zielona Góra, w dniach roboczych od godziny 8.00 do 14.00;
- Urzędu Gminy Zielona Góra, ul. Dąbrowskiego 41, 65-021 Zielona Góra, w dniach roboczych od godziny 8.00 do 14.00;
- Urzędu Gminy Nowa Sól, ul. Moniuszki 3a, 67-100 Nowa Sól, w dniach roboczych od godziny 8.00 do 14.00;
- Urzędu Miejskiego w Nowej Soli, ul. Piłsudskiego 12, 67-100 Nowa Sól, w dniach roboczych od godziny 8.00 do 14.00;
- Jednostki Realizującej Projekt Ochrony Przeciwpowodziowej Dorzecza Odry i Wisły (JRP I OPDOW) PGW Wody Polskie RZGW we Wrocławiu, ul. Kochanowskiego 91b, 51-602 Wrocław, w dniach roboczych od godziny 8.00 do 14.00;

lub poprzez stronę internetową:

• Państwowego Gospodarstwa Wodnego Wody Polskie, Regionalnego Zarządu Gospodarki Wodnej we Wrocławiu, pod adresem – www.wroclaw.czgw.gov.pl;

- Biura Koordynacji Projektu Ochrony Przeciwpowodziowej Dorzecza Odry i Wisły, pod adresem – www.odrapou.pl;
- Urzędu Miasta w Krośnie Odrzańskim – www.krosnoodzanski.pl;
- Urzędu Miejski w Gubinie – www.gubin.pl;
- Urzędu Gminy Gubiny – www.gminagubin.pl;
- Urzędu Gminy Trzebiechów – www.trzebiechow.pl;
- Urzędu Gminy w Cybince – www.cybinka.pl;
- Urzędu Gminy w Bojadłach – www.bojadla.pl;
- Urzędu Gminy Zabór – www.gminazabor.pl;
- Urzędu Gminy i Miasta w Czerwieńsku – www.czerwienski.pl;
- Urzędu Gminy Sulechów – www.sulechow.pl;
- Urzędu Miasta Zielona Góra – www.zielona-gora.pl;
- Urzędu Gminy Zielona Góra – www.gminazg.pl;
- Urzędu Gminy Nowa Sól – www.gminanowasol.pl;
- Urzędu Miejskiego w Nowej Soli – www.nowasol.pl;

B) składać uwagi i wnioski odnośnie PROJEKTU PLANU ZARZĄDZANIA ŚRODOWISKIEM w formie pisemnej pod ww. adresami lub w formie elektronicznej na adres e-mail: jrp1.wroclaw@wody.gov.pl w dniach od dnia 25 czerwca 2018 r. do dnia 6 lipca 2018 r. (włącznie). Instytucją właściwą do rozpatrzenia uwag i wniosków jest PGW Wody Polskie RZGW we Wrocławiu.

Po okresie 10 dni roboczych udostępnienia do wglądu dokumentu (od 25 czerwca 2018 r. do 6 lipca 2018 r.) w dniach:

- 9 lipca 2018 r. o godzinie 17.00 w sali konferencyjnej Hotelu Odra w Krośnie Odrzańskim, ul. Grobla 27, 66-600 Krośno Odrzańskie;
 - 10 lipca 2018 r. o godzinie 17.00 w sali konferencyjnej Pensjonatu „Korona”, ul. M. Konopnickiej 43, 67-106 Modrzyca
- odbędą się spotkania otwarte dla wszystkich zainteresowanych, na których przedstawione zostaną informacje o PROJEKCIEM PLANU ZARZĄDZANIA ŚRODOWISKIEM, odbędą się publiczne dyskusje dotyczące tego dokumentu oraz dyskusje nad złożonymi do niego wcześniej lub w trakcie spotkań wnioskami i uwagami.

Obwieszczenie to zostało podane do wiadomości poprzez ogłoszenie w lokalnej prasie (Lubuski dodał do „Gazety Wyborczej”, „Gazeta Lubuska”), wyieszenie na tablicach ogłoszeń w: PGW Wody Polskie RZGW we Wrocławiu, PGW Wody Polskie RZGW we Wrocławiu Zarząd Zlewni w Zielonej Górze, Urzędzie Gminy Nowa Sól, Urzędzie Miejskim Nowa Sól, Urzędzie Miasta w Krośnie Odrzańskim, Urzędzie Gminy w Gubinie, Urzędzie Miejskim w Gubinie, Urzędzie Gminy w Trzebiechowie, Urzędzie Gminy w Cybince, Urzędzie Gminy w Bojadłach, Urzędzie Gminy Zabór, Urzędzie Gminy i Miasta w Czerwieńsku, Urzędzie Gminy Sulechów, Urzędzie Miasta Zielona Góra, Urzędzie Gminy Zielona Góra, jak również na stronach internetowych instytucji wskazanych powyżej.

Ryc. 15 Obwieszczenie ws. upublicznienia projektu PZŚ dla Zadania 1B.1/1 (a) opublikowane w Gazecie Lubuskiej (wydanie z dnia 22.06.2018r.).

nawia: y frustracja?

Adwokat: To zabójstwo
Adwokat rodziny Baranowskiego uważa, że ochroniarz powinien odpowiadać za zabójstwo. - Miał zamiar zabić i zrobił to umyślnie. Gdyby go zostawił przy życiu, musiałby oddać gigantyczną kasę. Musiał go zlikwidować - tłumaczył w sądzie Pietrzak. - Wiedział, że nawet lekkie uderzenie może spowodować śmierć. Nikt nie wiedział tego lepiej niż jego opiekun, który je dździł. Baranowskim po klinikach.

Piotr S. zdawał sobie sprawę, że 4 czerwca to ostatni dzień jego pracy. Dlatego, według oskarżycieli, obmyślił, jak zdobyć wielkie pieniądze. Traktował to jako rozliczenie za dłużej pracę.

- Dwie godziny później patrol zatrzymał S. na drodze. Gdy policjant powiedział, że jest zatrzymany jako podejrzany o zabójstwo, nie był zaskoczony. Wyciągnął pokornie rękę do skutia - opowiadał Szymański.

Jak zmarł biznesmen?
Jest kilka opinii biegłych. Wszystkie się różnią. Pierwszy lekarz, jeszcze podczas sekcji, wskazywał na uduszenie. Biegli z Bydgoszczy mówili o zawale serca, a zespół kardiologów z Katowic precyzował, że do zatrzymania akcji serca mogło dojść na skutek mechanicznego uszkodzenia serca, np. wstrząśnienia czy silnego stresu.

- Pobicie nie było bezpośrednią przyczyną śmierci, nie ma emy mówić o zabójstwie - tłumaczy Majchrzak i jest gotów rzucić zawód, jeśli sąd przyjmie taką kwalifikację. Jego zdaniem S. nie był mocno. - Potrafił trzymać ciosami powalając 120-kilogramowego mężczyznę, także ładował na SOR. Ofiara nie chorowała na serce, mój klient nie mógł przewidzieć, że uderzenie w efekcie może doprowadzić do problemów sercowych i do śmierci. Baranowski nie był wcale kruchy. Prowadził życie na wysokich obrotach, jeśli chodzi o wysoki poziom stresu - bronił Majchrzak i wnioskował, by S. został także uniewinniony od próby wymuszenia rozbójniczego.

- Prokurator i adwokat mówili, że był dopiero w zamieszaniu, że nie wykonano przelewu. Oskarżony żył w wielkiej frustracji. Baranowski był trudnym szefem. Na swój sposób był, ale też również chtry, potrafił robić awantury o 5 złotych. Perzyć człowieka. Nie był krystaliczny. Nie raz kazał kogoś pobić, ale S. nie wykonywał poleceń. To świadczy, że nie był zdementalizowany - wyliczał Majchrzak.

Miał chronić...
Piotr S. był, z przerwami, ochroniarzem biznesmena od 20 lat. Ostatnio był także pielęgniarzem. Zaufanym człowiekiem. Karmił, ubierał, kąpał. Zarabiał ok. 12-30 tys. zł miesięcznie. Tyle że przy edycjiom tracił do niego zaufanie. Z domu coraz częściej ginęły pieniądze i, pracowników nie pokochał agresja ochroniarza. Gdy próbował go odseparować od przedsiębiorcy, spotkały ich groźby.

Świadek 1: - Nie jestem człowiekiem strachliwym, a jednak nie odbieram telefonów od nieznanymi numerów. Nie używam już domofonu. To człowiek znany z agresji. Mój kolega pobity przez S. przez dłuższy czas unikał publicznych miejsc.

Świadek 2: - Dzwonił do mnie, połamie ci kości, zaj... cie".

Nie lubię teatralnych gestów
- S., bjąc, nie zastanawiał się, czy złamie kość czaszki, czy ofiara umrze ze stresu. Bil, żeby zabić. Tak jak żołnierz na wojnie nie zastanawia się, ja-

ki narząd przebijie kula - porównywał Pietrzak.

I pokazał wielkoformatowe zdjęcie skatowanego Baranowskiego.

- Nie lubię teatralnych gestów, ale to z dzieje pokazuje, że była to jednokierunkowa napaść - mówił do ławników i sędziów.

Szymański, zielonogórski adwokat: - S. chciał się zabezpieczyć na resztę życia. Ale żeby plan się powódł, musiał unicestwić Baranowskiego.

Jaką kwalifikację przyjmie ostatecznie sąd? Ogłoszenie wyroku wkrótce. o

OBWIESZCZENIE
Zgodnie z wymaganiami Banku Światowego (polityka operacyjna OP 4.011, Instytut) wspólnie finansującej realizację Projektu Ochrony Przeciwpowodowej w Dorzeczu Ody i Wisły,

podaje się do publicznej wiadomości, co następuje:

Państwowe Gospodarstwo Wodne Wody Polskie Regionalny Zarząd Gospodarki Wodnej we Wrocławiu (PGW Wody Polskie RZGW we Wrocławiu), Jednostka Realizująca Projekt Ochrony Przeciwpowodowej w Dorzeczu Ody i Wisły (JRP i OPDOW) udostępniła do wglądu wszystkim zainteresowanym osobom i instytucjom **PROJEKT PLANU ZARZĄDZANIA ŚRODOWISKIEM dla Komponentu 1 – Ochrona przed powodzią Środkowej i Dolnej Ody, Podkomponent 1B – Ochrona przed powodzią Środkowej i Dolnej Ody, Komponent 1B.1/1 (a) Odbudowa zabudowy regulacyjnej rzeki Ody. Przygotowanie do III etapu dróg wodnych, na odcinku od miejscowości Sława do ujścia Nysy Łużyckiej – Etap I (nazwany dalej PROJEKTEM PLANU ZARZĄDZANIA ŚRODOWISKIEM).**

Katki zainteresowany może:

- A) zapoznać się z PROJEKTEM PLANU ZARZĄDZANIA ŚRODOWISKIEM od dnia 25 czerwca 2018r. do dnia 6 lipca 2018r. w godzinach (10 dni roboczych), w siedzibie:
 - Państwowego Gospodarstwa Wodnego Wody Polskie, Regionalny Zarząd Gospodarki Wodnej we Wrocławiu, ul. Nowicka 34, 50-950 Wrocław, w dniach roboczych od godziny 8.00 do 14.00;
 - Państwowego Gospodarstwa Wodnego Wody Polskie, Regionalny Zarząd Gospodarki Wodnej we Wrocławiu, Zarząd Ziarni w Zielonej Górze, ul. Piłsudskiego 29, 65-514 Zielona Góra, w dniach roboczych od godziny 8.00 do 14.00;
 - Urzędu Miasta w Krośnie Odrzańskim, ul. Parkowa 2, 66-600 Krosno Odrzańskie, w dniach roboczych od godziny 8.00 do 14.00;
 - Urzędu Miejskiego w Gubinie, ul. Piłsudskiego 24, 66-620 Gubin, w dniach roboczych od godziny 8.00 do 14.00;
 - Urzędu Gminy Gubin, ul. Obronców Polku 20, 66-620 Gubin, w dniach roboczych od godziny 8.00 do 14.00;
 - Urzędu Gminy Trzebiechów, ul. Suchohorska 2, 66-132 Trzebiechów, w dniach roboczych od godziny 8.00 do 14.00;
 - Urzędu Gminy i Miasta w Czarnikowie, ul. Sulechowska 5, 66-108 Czarników, w dniach roboczych od godziny 8.00 do 14.00;
 - Urzędu Gminy w Sulechowie, ul. Suchohorska 25, 66-130 Sulechów, w dniach roboczych od godziny 8.00 do 14.00;
 - Urzędu Gminy Zaborów, ul. Lipowa 15, 66-003 Zaborów, w dniach roboczych od godziny 8.00 do 14.00;
 - Urzędu Gminy i Miasta w Czarnikowie, ul. Rynek 25, 66-016 Czarników, w dniach roboczych od godziny 8.00 do 14.00;
 - Urzędu Gminy Sulechów, Plac Ratuszowy 6, 66-100 Sulechów, w dniach roboczych od godziny 8.00 do 14.00;
 - Urzędu Miasta Zielona Góra, ul. Podgórna 22, 65-424 Zielona Góra, w dniach roboczych od godziny 8.00 do 14.00;
 - Urzędu Gminy Zielona Góra, ul. Dąbrowskiego 41, 65-021 Zielona Góra, w dniach roboczych od godziny 8.00 do 14.00;
 - Urzędu Gminy Nowa Sól, ul. Moniuszki 3a, 67-100 Nowa Sól, w dniach roboczych od godziny 8.00 do 14.00;
 - Urzędu Miejskiego w Nowej Soli, ul. Piłsudskiego 12, 67-100 Nowa Sól, w dniach roboczych od godziny 8.00 do 14.00;
- B) składać uwagi i wnioski odrębnie PROJEKTU PLANU ZARZĄDZANIA ŚRODOWISKIEM w formie pisemnej pod w/w adresami lub w formie elektronicznej na adres e-mail: jrp1.wroclaw@pzw.gov.pl w dniach od dnia 25 czerwca 2018r. do dnia 6 lipca 2018r. (włącznie). Instytut wielokrotnie do rozpatrzenia uwag i wniosków jest PGW Wody Polskie RZGW we Wrocławiu.

Pa okresie 10 dni roboczych udostępniła do wglądu dokumenty (od 25 czerwca 2018r. do 6 lipca 2018r.) w dniach:

- 9 lipca 2018r. o godzinie 17:00 w sali konferencyjnej Hotelu Odra w Krośnie Odrzańskim, ul. Grobla 27, 66-600 Krosno Odrzańskie;
- 10 lipca 2018r. o godzinie 17:00 w sali konferencyjnej Pensjonatu „Korona”, ul. M. Konopnickiej 43, 67-106 Młodziejów

odbędą się spotkania otwarte dla wszystkich zainteresowanych, na których przedstawione zostaną informacje o PROJEKcie PLANU ZARZĄDZANIA ŚRODOWISKIEM, odbędą się publiczne dyskusje dotyczące tego dokumentu oraz dyskusje nad złożonymi do niego uwagami lub w formie spotkań i wyjazdami.

Obwieszczenie to zostało podane do wiadomości poprzez ogłoszenie w lokalnej prasie (Lubuski dodatek do Gazety Wyborczej, Gazeta Lubuska), wyloczenie na tablicach ogłoszeń w PGW Wody Polskie RZGW we Wrocławiu, PGW Wody Polskie RZGW we Wrocławiu, Zarząd Ziarni w Zielonej Górze, Urzędzie Gminy Nowa Sól, Urzędzie Miejskim Nowa Sól, Urzędzie Miasta w Krośnie Odrzańskim, Urzędzie Gminy w Gubinie, Urzędzie Miejskim w Gubinie, Urzędzie Gminy Trzebiechów, Urzędzie Gminy w Sulechowie, Urzędzie Gminy Zaborów, Urzędzie Gminy i Miasta w Czarnikowie, Urzędzie Gminy Sulechów, Urzędzie Miasta Zielona Góra, Urzędzie Gminy Zielona Góra jak również na stronach internetowych Instytutu wielokrotnie powyżej.

Ryc. 16 Obwieszczenie ws. upublicznienia projektu PZŚ dla Zadania 1B.1/1 (a) opublikowane w lokalnym dodatku Gazety Wyborczej (wydanie z dnia 22.06.2018r.).

**PROJEKT OCHRONY PRZECIWPOWODZIOWEJ W DORZECZU ODRY I WISŁY
POŻYCZKA nr 8524-PL**

*Sweco Consulting sp. z o.o. – Lider JV, al. Armii Krajowej 61 Budynek C, 50-541 Wrocław
Tel. 71 330 65 78, Fax. 71 382 26 07, email: odra.wroclaw@sweco.pl*



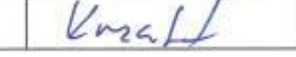
Projekt:	Projekt Ochrony Przeciwpowodziowej w Dorzeczu Odry i Wisły
Kontrakt:	Kontrakt 5.4 – Nadzór projektowo – konstrukcyjny. Zarządzanie Projektem, Pomoc Techniczna i Szkolenie oraz Wsparcie Techniczne dla Projektu i Wzmocnienie Potencjału instytucjonalnego JRP
Konsultant :	Sweco Consulting sp. z o.o. – Lider JV Sweco Nederland B.V. – Partner JV Sweco Engineering Sp. z o.o. – konsultant podwykonawca JV Ekocentrum – Wrocławski Ośrodek Usług Ekologicznych Sp. z o.o. – konsultant podwykonawca JV
Klient	Państwowe Gospodarstwo Wodne Wody Polskie Regionalny Zarząd Gospodarki Wodnej we Wrocławiu

LISTA OBECNOŚCI

Miejsce spotkania: Sala konferencyjna Hotelu Odra, ul. Grobla 27, 66-600 Krosno Odrzańskie

Data spotkania: 09-07-2018

Cel spotkania: Przedstawienie informacji, publiczna dyskusja dokumentu oraz dyskusje nad złożonymi wnioskami i uwagami o PROJEKCIE PLANU ZARZĄDZANIA ŚRODOWISKIEM dla Komponentu 1 – Ochrona przed powodzią Środkowej i Dolnej Odry, Podkomponent 1B – Ochrona przed powodzią na Środkowej i Dolnej Odrze, Kontrakt 1B.1/1(a) Odbudowa zabudowy regulacyjnej rzeki Odry. Przystosowanie do III klasy drogi wodnej, na odcinku od miejscowości Ścinawa do ujścia Nysy Łużyckiej – Etap II

L.p.	Imię i Nazwisko	Firma/Instytucja	Podpis
1.	Wojciech Lewandowski	SWECO	
2.	Richard Taylor	SWECO	
3.	Waldemar Krzywicki	SWECO	

**PROJEKT OCHRONY PRZECIWPOWODZIOWEJ W DORZECZU ODRY I WISŁY
POŻYCZKA nr 8524-PL**

Sweco Consulting sp. z o.o. – Lider JV, al. Armii Krajowej 61 Budynek C, 50-541 Wrocław
Tel. 71 330 65 78, Fax. 71 382 26 07, email: odra.wroclaw@sweco.pl

4.	Aliya Wilanowska	SWECO	<i>Aliya Wilanowska</i>
5.	Janusz Stasiński	BKP ODDOŁ	<i>Janusz Stasiński</i>
6.	Katarzyna Pikuł	PGW WP DREW WL	<i>Pikuł</i>
7.	Paulina Szym	SWECO	<i>Paulina Szym</i>
8.			
9.			
10.			
11.			
12.			
13.			
14.			
15.			
16.			
17.			
18.			
19.			
20.			
21.			
22.			
23.			

Ryc. 17 Lista obecności uczestników spotkania w ramach konsultacji społecznych projektu PZŚ, w Krośnie Odrzańskim.