




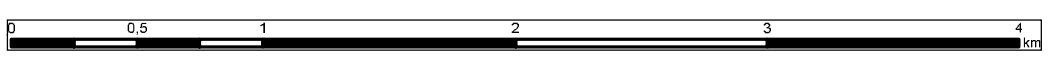
Legenda

-  Oś modernizowanego wału
-  Obszar potencjalnego zagrożenia powodziowego
-  Tereny wyłączone z obszarów potencjalnego zagrożenia powodziowego w wyniku realizacji Zadania

KONTRAKT NA ROBOTY 3D.1 Program dla Sanu. Bierna ochrona przeciwpowodziowa w zlewni Sanu

ZAŁĄCZNIK 8: MAPA LOKALIZACJI PRZEDSIĘWZIĘCIA NA TLE TERENÓW WYŁĄCZONYCH Z OBSZARÓW POTENCJALNEGO ZAGROŻENIA POWODZIOWEGO

(Mapa nie eksponuje pozostałych wałów Wisły i Sanu, dla których będący przedmiotem opracowania odcinek stanowi dopełnienie systemu ochrony przeciwpowodziowej)



SKOROWIDZ ARKUSZY



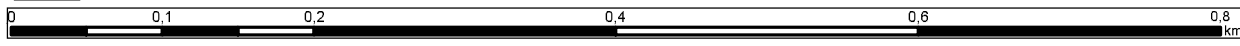
Wisła

San



Legenda

- Kilometraż wału
- Oś wału
- ▭ Projektowany zakres inwestycji
- ▭ Obszar potencjalnego zagrożenia powodziowego
- ▭ Tereny wyłączone z obszarów potencjalnego zagrożenia powodziowego w wyniku realizacji Zadania



KONTRAKT NA ROBOTY 3D.1 Program dla Sanu. Bierna ochrona przeciwpowodziowa w zlewni Sanu

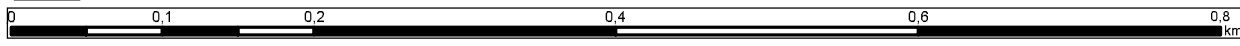
ZAŁĄCZNIK 8: MAPA LOKALIZACJI PRZEDSIĘWZIĘCIA NA TLE TERENÓW WYŁĄCZONYCH Z OBSZARÓW POTENCJALNEGO ZAGROŻENIA POWODZIOWEGO

(Mapa nie eksponuje pozostałych wałów Wisły i Sanu, dla których będący przedmiotem opracowania odcinek stanowi dopełnienie systemu ochrony przeciwpowodziowej)



Legenda

- Kilometraż wału
- Oś wału
- ▭ Projektowany zakres inwestycji
- ▭ Obszar potencjalnego zagrożenia powodziowego
- ▭ Tereny wyłączony z obszarów potencjalnego zagrożenia powodziowego w wyniku realizacji Zadania



KONTRAKT NA ROBOTY 3D.1 Program dla Sanu. Bierna ochrona przeciwpowodziowa w zlewni Sanu

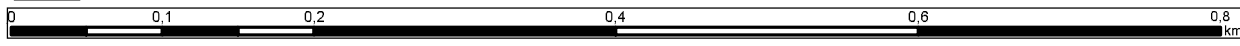
ZAŁĄCZNIK 8: MAPA LOKALIZACJI PRZEDSIĘWZIĘCIA NA TLE TERENÓW WYŁĄCZONYCH Z OBSZARÓW POTENCJALNEGO ZAGROŻENIA POWODZIOWEGO

(Mapa nie eksponuje pozostałych wałów Wisły i Sanu, dla których będący przedmiotem opracowania odcinek stanowi dopełnienie systemu ochrony przeciwpowodziowej)



Legenda

- Kilometr w wału
- Oś wału
- ▭ Projektowany zakres inwestycji
- ▭ Obszar potencjalnego zagrożenia powodziowego
- ▭ Tereny wyłączane z obszarów potencjalnego zagrożenia powodziowego w wyniku realizacji Zadania



KONTRAKT NA ROBOTY 3D.1 Program dla Sanu. Bierna ochrona przeciwpowodziowa w zlewni Sanu

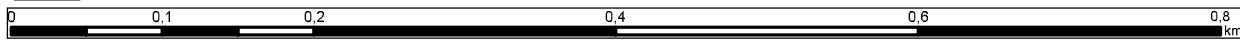
ZAŁĄCZNIK 8: MAPA LOKALIZACJI PRZEDSIĘWZIĘCIA NA TLE TERENÓW WYŁĄCZONYCH Z OBSZARÓW POTENCJALNEGO ZAGROŻENIA POWODZIOWEGO

(Mapa nie eksponuje pozostałych wałów Wisły i Sanu, dla których będący przedmiotem opracowania odcinek stanowi dopełnienie systemu ochrony przeciwpowodziowej)



Legenda

- Kilometraż wału
- Oś wału
- ▭ Projektowany zakres inwestycji
- ▭ Obszar potencjalnego zagrożenia powodziowego
- ▭ Tereny wyłączone z obszarów potencjalnego zagrożenia powodziowego w wyniku realizacji Zadania



KONTRAKT NA ROBOTY 3D.1 Program dla Sanu. Bierna ochrona przeciwpowodziowa w zlewni Sanu

ZAŁĄCZNIK 8: MAPA LOKALIZACJI PRZEDSIĘWZIĘCIA NA TLE TERENÓW WYŁĄCZONYCH Z OBSZARÓW POTENCJALNEGO ZAGROŻENIA POWODZIOWEGO

(Mapa nie eksponuje pozostałych wałów Wisły i Sanu, dla których będący przedmiotem opracowania odcinek stanowi dopełnienie systemu ochrony przeciwpowodziowej)