

h.d. 29/2017  
29

Wpł. 20.03.2017.

LUBUSKI WOJEWÓDZKI  
KONSERWATOR ZABYTKÓW  
Wojewódzki Urząd Ochrony Zabytków  
ul. Kopernika 1, 65-063 Zielona Góra  
fax 325 37 45, tel. 324 73 90, 324 74 11  
www.lwkz.pl  
sekretariat.zgora@zgora.pl

Zielona Góra, dn.

09 -03- 2017

ZA.5161.40.2017

Marszałek Województwa Lubuskiego  
ul. Podgórna 7  
65-057 Zielona Góra

## D E C Y Z J A

Na podstawie art. 91 ust. 4 p. 4, art. 89, art. 6 ust. 1 lit. 3a, art. 7 p.1, art. 31 ust. 2 ustawy z dn. 23 lipca 2003 r. o ochronie zabytków i opiece nad zabytkami (t.j. z 2014 r., poz. 1446 ze zm.) oraz art. 104 ustawy Kodeks postępowania administracyjnego (t.j. Dz.U. z 2016 r., poz. 23 ze zm.), po rozpatrzeniu wniosku z dnia 20.02.2017 r. (wpł.), który złożyła Pani Lila Mikłaszewicz, Przedsiębiorstwo Projektowo-Wykonawcze Inżynierii Wodnej „INWOD” Sp. z o.o., ul. H. Balzaka 42A, 52-437 Wrocław, występująca z upoważnienia mgr inż. Waldemara Starosty, Dyrektora Lubuskiego Zarządu Melioracji i Urządzeń Wodnych w Zielonej Górze, reprezentującego Marszałka Województwa Lubuskiego (Upoważnienie nr 83/2016 r. z dnia 08 sierpnia 2016 r.),

### **Lubuski Wojewódzki Konserwator Zabytków**

ustala zakres i rodzaj badań archeologicznych dla realizacji inwestycji w zakresie budowli przeciwpowodziowych pn. „Zabezpieczenie przed powodzią miasta Krosno Odrzańskie”, gm. loco, pow. krośnieński, woj. lubuskie.

#### rodzaj badań:

- badania archeologiczne polegające na obserwacji wykopów budowlanych w trakcie prac ziemnych i wykonywaniu na bieżąco dokumentacji przebiegu robót, z możliwością przekształcenia ich w archeologiczne badania ratownicze, w przypadku odsłonięcia obiektów archeologicznych, warstwy kulturowej lub reliktyw dawnej zabudowy, narażonych na zniszczenie, które będą wymagały przeprowadzenia dokładnej eksploracji i wykonania szczegółowej ich dokumentacji;

#### zakres badań:

- linie rozgraniczenia inwestycji pokazane na załączonych do wniosku mapach, obejmujących projektowany wał I (km 0+000 ÷ 1+279), wał II (I (km 0+000 ÷ 1+387,6), ubezpieczenie prawego brzegu kanału nr 1 (km 0+072 ÷ 1+257).

#### Uwaga!

Prowadzenie badań archeologicznych dopuszczalne jest po uzyskaniu pozwolenia Lubuskiego Wojewódzkiego Konserwatora Zabytków w trybie decyzji administracyjnej, zgodnie z art. 36 ust. 1 pkt 5, ustawy z dn. 23 lipca 2003 r. o ochronie zabytków i opiece nad zabytkami (t.j. z 2014 r., poz. 1446 ze zm.).


Prace związane z inwestycją, prowadzone w pobliżu budynków ujętych w ewidencji konserwatorskiej - ul. Bohaterów Wojska Polskiego 1/1a (dz. 235/2), i Bohaterów Wojska Polskiego 6 (dz. nr 231/1), należy prowadzić z zachowaniem szczególnej ostrożności aby nie uszkodzić zabytkowej substancji w/w obiektów.

### uzasadnienie

dnia 20.02.2017 r. Pani Lila Mikłaszewicz, z Przedsiębiorstwa Projektowo-Wykonawczego Inżynierii Wodnej „INWOD” Sp. z o.o., ul. H. Balzaka 42/A, 52-437 Wrocław, pełnomocnik Inwestora Marszałka Województwa Lubuskiego, złożyła w Wojewódzkim Urzędzie Ochrony Zabytków w Zielonej Górze wnioski w sprawie ustalenia rodzaju i zakresu i badań archeologicznych, w związku z planowaną inwestycją pn. „Zabezpieczenie przed powodzią miasta Krosno Odrzańskie” Prace budowlane prowadzone będą w granicach zespołu urbanistyczno-architektonicznego m. Krosno Odrzańskie, wpisanego do rejestru zabytków pod nr 2179 (d.102), decyzją Wojewódzkiego Konserwatora Zabytków w Zielonej Górze z dn. 08.07.1958 r., który objęty jest ochroną prawną na podstawie art. 7 pkt 1 ustawy z dn. 23 lipca 2003 r. o ochronie zabytków i opiece nad zabytkami (t.j. z 2014 r., poz. 1446 ze zm.). Teren ten jest też jest stanowiskiem archeologicznym: Krosno Odrzańskie (miasto) nr 17 (AZP 59-10/65), w którego granicach wyróżniono odrębne stanowiska, relikty osadnictwa datowane na okres od wczesnego średniowiecza po okres nowożytny, na podstawie przeprowadzonych na terenie najstarszej części miasta badań wykopaliskowych oraz kwerendy archiwalnej, z uwzględnieniem nadziemnych obiektów nieruchomości jak mury obronne, szanice szwedzkie i bunkry. Podlegają one ochronie bez względu na stan zachowania, w myśl zapisu art. 6 ust.1 pkt 3a cyt. ustawy. Ze względu na lokalizację (brzegi Odry, jej starorzecza, kanał ulgi nr 1, teren zalewowy –obrzeże polderu Połupin) szeroki zakres prac ziemnych uwzględniających oprócz budowy wałów przeciwpowodziowych również infrastrukturę im towarzyszącą, wskazujący na etapowość ich realizacji ustalono, że odpowiednią formą badań archeologicznych dla w/w zamierzenia budowlanego będą badania polegające na obserwacji wykopów budowlanych w trakcie prac ziemnych i wykonywaniu na bieżąco dokumentacji przebiegu robót, z możliwością przekształcenia ich w archeologiczne badania ratownicze, w przypadku odsłonięcia obiektów archeologicznych, warstwy kulturowej lub reliktyw dawnej zabudowy. Zgodnie z zapisem art. 31 ust. 1a p.2 cyt. ustawy zakres i rodzaj badań archeologicznych ustala wojewódzki konserwator zabytków w drodze decyzji, wyłącznie w takim zakresie, w jakim roboty budowlane albo roboty ziemne lub zmiana charakteru dotychczasowej działalności na terenie na którym znajdują się zabytki archeologiczne, zniszczą lub uszkodzą zabytek archeologiczny, Dlatego też na podstawie art. 91 ust. 4 p. 4, art. 89, art. 6 ust. 1 lit. 3a, art. 7 p.1, art. 31 ust. 2 . ustawy j/w oraz art. 104 ustawy Kodeks postępowania administracyjnego (t.j. z 2016 poz. 23 ze zm.) orzeczono jak w sentencji.

### pouczenie

od niniejszej decyzji służy stronom odwołanie do Ministra Kultury i Dziedzictwa Narodowego w Warszawie za moim pośrednictwem w terminie 14 dni od daty jej doręczenia.



LUBUSKI WOJEWÓDZKI  
KONSERWATOR ZABYTKÓW

dr Barbara Bieliniś-Kopec

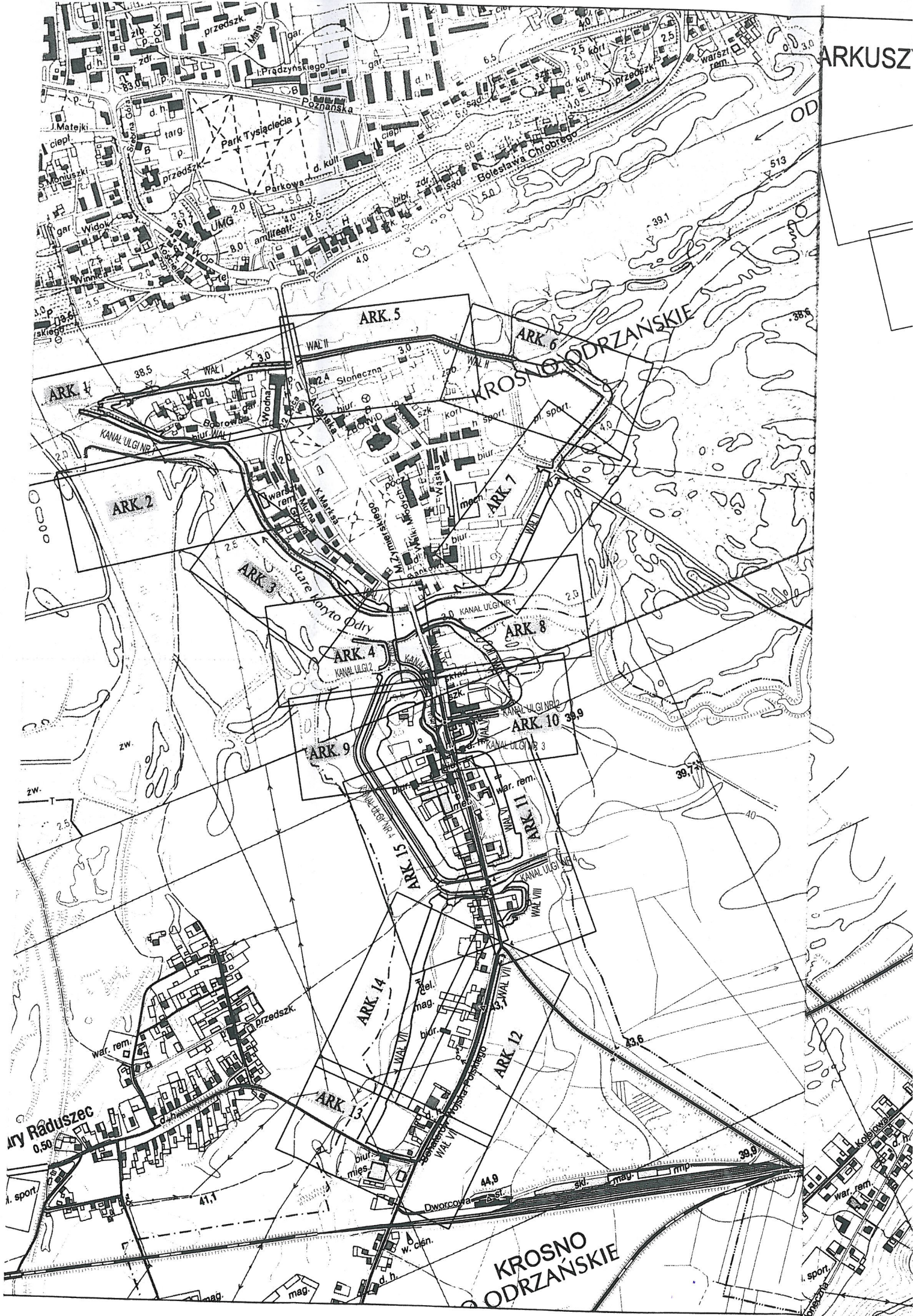
### Otrzymuje:

1. adresat, na adres osoby upoważnionej: Pani Lila Mikłaszewicz, Przedsiębiorstwo Projektowo Wykonawcze inżynierii Wodnej „INWOD” Sp. z o.o., ul. Balzaka 42A, 52-437 Wrocław

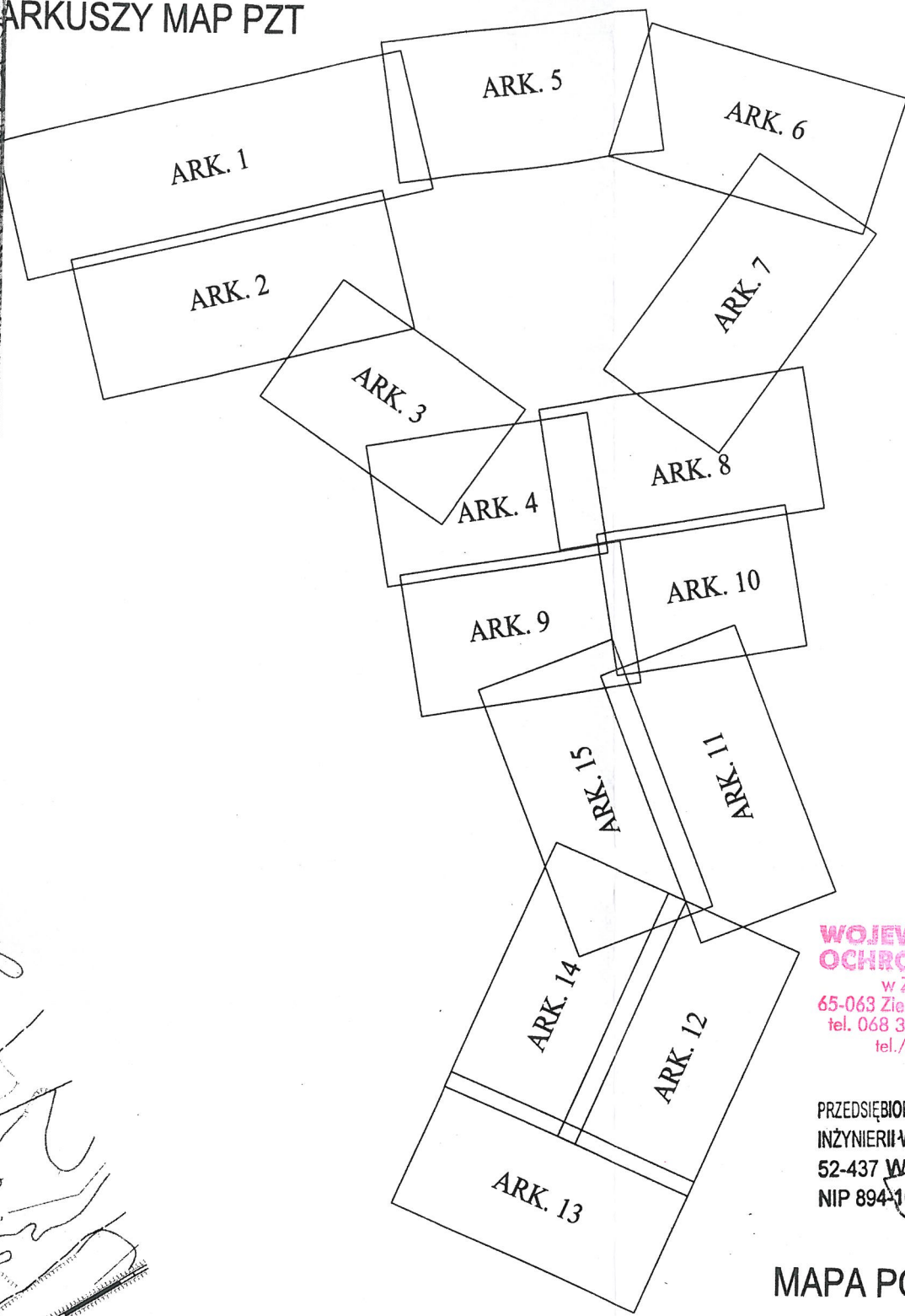
– W zał. . mapa pogładowa lokalizacji inwestycji pn. „Zabezpieczenie przed powodzią miasta Krosno Odrzańskie”, w skali 1: 10 000, która jest integralną częścią niniejszej decyzji.

D(ZA)-31.2

–a/a (1451)



# ARKUSZY MAP PZT









**WOJEWÓDZKI URZĄD  
OCHRONY ZABYTKÓW**  
w ZIELONEJ GÓRZE  
65-063 Zielona Góra, ul. Kopernika 1  
tel. 068 324 73 90, 068 324 74 11  
tel./fax 068 325 37 45

PRZEDSIĘBIORSTWO PROJEKTOWO WYKONAWCZE  
"INŻYNIERIA WOCNET-PROJEKT" Sp. z o.o.  
52-437 Wrocław, ul. H. Balzaka 42A  
NIP 894-10-05-910 tel. 71-792-50-03

## MAPA POGLĄDOWA 1:10 000

### LEGENDA:

-  - PROJEKTOWANY WAŁ
-  - PROJEKTOWANY MUR
-  - MOBILNY SYSTEM OCHRONY P.POW
-  - PROJEKTOWANA ŚCIANA STALOWA
-  - KRAWĘŻNIK BETONOWY W STOPIE SKARPY KANAŁU
-  - UMCNIENIE SKARPY NARZUTEM Z KAMIENIA ŁAMANEGO

 - NR ARKUSZA MAPY PZT

