

**Raport z procedury upublicznienia projektu Planu Zarządzania Środowiskiem (PZŚ) dla Kontraktu 3D.3 Łęg IV – rozbudowa lewego wału rzeki w km 0+082-5+030 na terenie gm. Gorzyce oraz prawego wału w km 0+000-5+236 na terenie gm. Gorzyce**

Niniejszy raport opisuje przebieg procedury upublicznienia projektu dokumentu **Plan Zarządzania Środowiskiem (PZŚ) dla Kontraktu 3D.3 Łęg IV – rozbudowa lewego wału rzeki w km 0+082-5+030 na terenie gm. Gorzyce oraz prawego wału w km 0+000-5+236 na terenie gm. Gorzyce**, planowanego do realizacji w ramach *Projektu ochrony przeciwpowodziowej w dorzeczu Odry i Wisły* (POPDOW).

Projekt niniejszego dokumentu podlega procedurze konsultacji społecznych prowadzonych zgodnie z politykami operacyjnymi Banku Światowego (OP/PB 4.01). Z uwagi na aktualną sytuację związaną z epidemią koronawirusa wywołującego chorobę COVID-19, plan działań związany z upublicznieniem Planu Zarządzania Środowiskiem uwzględnia zalecenia Noty Technicznej Banku Światowego „*Konsultacje publiczne i zaangażowanie interesariuszy w działania wspierane przez Bank Światowy, w przypadku wystąpienia ograniczeń w prowadzeniu spotkań publicznych*”<sup>1</sup>.

Po opracowaniu projektu dokumentu PZŚ i uzyskaniu na jego podstawie akceptacji BKP (zgody na upublicznienie) dla rozpoczęcia procedury upublicznienia, w dniu 23 października 2020 r. wersję elektroniczną projektu dokumentu PZŚ zamieszczono na publicznie dostępnych stronach internetowych:

- Państwowego Gospodarstwa Wodnego Wody Polskie, Regionalnego Zarządu Gospodarki Wodnej w Rzeszowie (PGWWP RZGW w Rzeszowie), pod adresem <https://rzeszow.wody.gov.pl> (Ryc. 1);
- Biura Koordynacji Projektu OPDOW, pod adresem <http://odrapcu2019.odrapcu.pl> (Ryc. 2);
- Urzędu Gminy w Gorzycach, pod adresem <http://www.gminagorzyce.pl> (Ryc. 3).

---

<sup>1</sup> W stosunku do procedur stosowanych przed wystąpieniem pandemii koronawirusa, w obecnej sytuacji odstąpiono od wykładania wersji papierowej projektu dokumentu PZŚ do wglądu w biurach i urzędach publicznych, wydłużono okres upublicznienia (do 15 dni roboczych) oraz zrezygnowano z organizowania otwartej debaty publicznej na zakończenie okresu upublicznienia projektu dokumentu PZŚ. Zamiast wyżej wymienionej debaty w ostatnim dniu konsultacji społecznych zorganizowana została publicznie dostępna telekonferencja (webinarium), składająca się z prezentacji projektu dokumentu PZŚ oraz sesji pytań i odpowiedzi.

Szczegółowe informacje o możliwości zapoznania się z tym dokumentem oraz możliwości wnoszenia wniosków i uwag (wraz ze wskazaniem szczegółowych danych do kontaktu: adres pocztowy, adres e-mail, telefon kontaktowy) podano do publicznej wiadomości w Obwieszczeniu (Ryc. 4) dostępnym w okresie od 23.10.2020 r. do 13.11.2020 r. w następujących miejscach:

- na stronach internetowych PGW WP RZGW w Rzeszowie, pod adresem <https://rzeszow.wody.gov.pl> (Ryc. 1);
- na stronach internetowych Biura Koordynacji Projektu OPDOW, pod adresem <http://odrapcu2019.odrapcu.pl> (Ryc. 2);
- Urzędu Gminy w Gorzycach, pod adresem <http://www.gminagorzyce.pl> (Ryc. 3);
- na tablicach ogłoszeń na terenie gminy oraz w siedzibach wyżej wymienionych instytucji (Ryc. 5);
- w mediach społecznościowych, pod adresem <https://www.facebook.com/GorzycyFace> (wbrew informacji podanej w obwieszczeniu, z przyczyn technicznych tj. dezaktywacji konta internetowego, nie opublikowano informacji na stronie <https://www.facebook.com/gorzycy24>) (Ryc. 6);
- w lokalnej prasie, w wersji internetowej pod adresem <https://nowiny24.pl> oraz w wydaniu papierowym – *Nowiny* (Ryc. 7).

W wyżej wymienionym ogłoszeniu zamieszczono również informacje o możliwości wzięcia udziału w publicznie dostępnej telekonferencji (webinarium), planowanej na dzień 13 listopada 2020 r. (z podaniem daty i godziny telekonferencji) oraz informacje o lokalizacji linku umożliwiającego pobranie „Instrukcji krok po kroku” i linku umożliwiającego wzięcie udziału w telekonferencji.

Informację o rozpoczętej procedurze upubliczniania projektu dokumentu PZŚ oraz możliwości zgłaszania wniosków i uwag przesłano również w wiadomości e-mailowej do następujących osób, instytucji oraz organizacji:

- Wójt Gminy Gorzyce,
- Rada Gminy Gorzyce,
- Koalicja Ratujmy Rzeki,
- Siostry Rzeki,
- Towarzystwo na Rzecz Ziemi,
- Fundacja Greenmind.

Upublicznienie projektu dokumentu PZŚ, rozpoczęte oficjalnie w dniu **23 października 2020 r.**, zakończyło się po 15 dniach roboczych, w dniu **13 listopada 2020 r.** W wyżej wymienionym okresie do momentu rozpoczęcia publicznie dostępnej telekonferencji (webinarium) nie napłynęły żadne uwagi lub zapytania dotyczące projektu dokumentu PZŚ (ani w formie papierowej, ani poprzez email lub kontakt telefoniczny).

W ostatnim dniu okresu upubliczniania, **13 listopada 2020 r.** w godzinach od 17:00 do 19:00 zorganizowana została publicznie dostępna telekonferencja (webinarium) dla zainteresowanych osób, organizacji i instytucji, składająca się z prezentacji na temat projektu dokumentu PZŚ dla Kontraktu na roboty 3D.3 oraz sesji pytań i odpowiedzi. W telekonferencji wzięło udział co najmniej 14 osób (według anonimowych informacji dostępnych za pomocą programu Microsoft Teams).

Telekonferencję prowadził Marcin Moczulski – Ekspert kluczowy ds. zarządzania środowiskiem w zespole Konsultanta. Po krótkim powitaniu przedstawił cele i zasady telekonferencji, poinformował o możliwości i sposobach zadawania pytań dotyczących projektu dokumentu PZŚ, a następnie przystąpił do omawiania prezentacji (Ryc. 8 i 9).

W trakcie prezentacji prelegent zapoznał zebranych z podstawowymi informacjami na temat projektu POPDOW oraz omówił najważniejsze założenia komponentu 3 (Ochrona przed powodzią Górnej Wisły). Następnie przedstawione zostały główne założenia projektowe Kontraktu 3D.3 Łęg IV – rozbudowa lewego wału rzeki w km 0+082-5+030 na terenie gm. Gorzyce oraz prawego wału w km 0+000-5+236 na terenie gm. Gorzyce. Po omówieniu założeń projektowo-technicznych prelegent przedstawił wybrane aspekty proceduralne i organizacyjne tego przedsięwzięcia oraz zrelacjonował najważniejsze wnioski z oceny oddziaływania na środowisko. Druga część wystąpienia poświęcona była ściśle samemu Planowi Zarządzania Środowiskiem. Przedstawione zostały informacje na temat tego, czym jest PZŚ, przedstawiono strukturę dokumentu oraz omówiono zawartość poszczególnych rozdziałów PZŚ dla Kontraktu 3D.3 wraz z załącznikami. Na koniec prelegent omówił rolę PZŚ w ramach kontraktu na roboty budowlane, zarówno na etapie procedur przetargowych, jak i w okresie prowadzenia robót oraz przedstawił strukturę organizacyjną i planowane sposoby prowadzenia nadzoru nad wdrażaniem PZŚ.

W trakcie telekonferencji uczestnicy zadali cztery pytania (za pomocą formularza on-line udostępnionego dla wszystkich osób biorących udział w webinarium). Poniżej zrelacjonowano poszczególne pytania, wraz z udzielonymi na nie odpowiedziami<sup>2</sup>:

1) *Kiedy planuje się rozpoczęcie robót w ramach kontraktu?*

W odpowiedzi poinformowano, że obecnie trwa procedura przetargowa i dokładna data rozpoczęcia robót będzie znana dopiero w momencie wyłonienia Wykonawcy robót. Aczkolwiek rozpoczęcie robót w ramach Kontraktu spodziewane jest w pierwszym kwartale 2021 roku, jeżeli wszystko będzie postępowało zgodnie z harmonogramem.

2) *Czy roboty na lewym i prawym wale będą się odbywały jednocześnie, czy też najpierw będzie modernizowany jeden z wałów, a drugi dopiero po zakończeniu robót na pierwszym?*

W odpowiedzi poinformowano, że roboty prawdopodobnie będą toczyły się na obu wałach jednocześnie. Wyjaśniono, że wynika to ze specyfiki i uwarunkowań dla tego Kontraktu: wał, jako czynne urządzenie ochronne, musi mieć w każdym momencie zapewnioną techniczną możliwość zabezpieczenia go w trakcie rozbudowy. Stąd nie otwiera się całego wału, a prace toczą się odcinkami zwykle nie dłuższymi niż ok. 300 m. Ponadto, w związku z brakiem dostępu do wałów drogami od boku, cały transport będzie musiał się odbywać wzdłuż wałów, zarówno wzdłuż prawego, jak i lewego wału. Konieczne będzie rozłożenie obciążenia transportowego na istniejących drogach dojazdowych, które po zakończeniu robót zostaną ponownie utwardzone poprzez wylanie nowej nawierzchni. Poinformowano także, że na tym etapie szczegóły jeszcze nie są znane, a zostaną one przedstawione w harmonogramie przygotowanym przez Wykonawcę wybranego w drodze przetargu.

---

<sup>2</sup> Odpowiedzi na pytania zadawane podczas telekonferencji udzielali członkowie zespołu Konsultanta: Tadeusz Litewka – ekspert wsparcia technicznego oraz Marcin Moczulski – ekspert kluczowy ds. zarządzania środowiskiem w zespole Konsultanta.

- 3) *Czy w trakcie zaplanowanych prac budowlanych, ze względu na przebudowę linii napowietrznych średniego i wysokiego napięcia przewidywane są jakiegokolwiek przerwy w dostawie energii?*

W odpowiedzi wyjaśniono, że zakłady energetyczne zobowiązane są umowami zawartymi z odbiorcami na dostarczenie energii, w związku z tym, zakłada się, że dostawy energii będą zapewnione pomimo trwających robót. Ponadto linie energetyczne wysokiego i średniego napięcia powiązane są w tzw. pętle, które umożliwiają ich drugostronne zasilanie. Zaznaczono również, że zespół nie posiada specjalistycznej wiedzy technicznej z zakresu energetyki, aby udzielić pełnej odpowiedzi na to pytanie.

- 4) *Czy w trakcie etapu budowy będzie dostępna kładka pieszo-rowerowa na Łęgu (połączenie Sokolnik z Gorzycami)?*

W odpowiedzi wyjaśniono, że pomimo tego, że kładka pieszo-rowerowa na Łęgu znajdować się będzie poza placem budowy, to samo dojście zarówno z jednej, jak i z drugiej strony do kładki przebiegać będzie przez plac budowy. Jako że Wykonawca robót jest odpowiedzialny za plac budowy, jego obowiązkiem, zgodnie z przepisami, jest oznaczenie wszystkich dróg dojazdowych do placu budowy odpowiednimi znakami ostrzegawczymi „Teren budowy – wstęp wzbroniony”. Zatem, ze względów formalno-prawnych korzystanie z tej kładki nie będzie możliwe. W przypadku, w którym w przyszłości zaistnieje potrzeba korzystania z kładki przez mieszkańców, konieczne będzie podjęcie rozmów i ewentualnych uzgodnień w tej sprawie już z Wykonawcą, w których to rozmowach Zespół Konsultanta będzie uczestniczył.

Po udzieleniu odpowiedzi na wszystkie pytania, prelegent odczekał 15 minut pozostałe do zakończenia webinarium, w trakcie których nie pojawiło się więcej pytań, a następnie o godz. 19:00 telekonferencja została zakończona.

Po zakończeniu okresu konsultacji społecznych Konsultant opracował niniejszy raport oraz przystąpił do opracowania końcowego dokumentu PZŚ dla Kontraktu na roboty 3D.3. Po wykonaniu wyżej wymienionych prac końcowy dokument PZŚ zostanie przekazany do Banku Światowego w celu uzyskania ostatecznej klauzuli akceptacji, tzw. „no objection”.

Rycina 1. Ogłoszenie o konsultacjach społecznych projektu dokumentu PZŚ wraz z linkiem do pobrania dokumentów oraz do webinarium umieszczone na stronach internetowych PGWWP RZGW w Rzeszowie.

Regionalny Zarząd Gospodarki Wodnej w Rzeszowie

Państwowe Gospodarstwo Wodne Wody Polskie

O Wodach Polskich Aktualności Nasze działania Zamówienia publiczne Media Kontakt

Wody Polskie / Aktualności / Konsultacje społeczne projektu Planu Zarządzania Środowiskiem dla Kontraktu 3D.3

### Konsultacje społeczne projektu Planu Zarządzania Środowiskiem dla Kontraktu 3D.3

Utworzono: 23 październik 2020

CEB THE WORLD BANK Państwowe Gospodarstwo Wodne Wody Polskie AECOM

**OBWIESZCZENIE**

podaje się do publicznej wiadomości, co następuje:

Państwowe Gospodarstwo Wodne Wody Polskie Regionalny Zarząd Gospodarki Wodnej w Rzeszowie (PGW Wody Polskie RZGW w Rzeszowie), Jednostka Realizująca Projekt ochrony przeciwpowodziowej w dorzeczu Odry i Wisły (IRP OPDOW) udostępniła zainteresowanym osobom i instytucjom PROJEKT PLANU ZARZĄDZANIA ŚRODOWISKIEM dla Kontraktu 3D.3 Łęć IV - rozbudowa lewego walu rzeki w km 0+082-5+030 na terenie gm. Gorzyce oraz prawego walu w km 0+000-5+236 na terenie gm. Gorzyce (nazwany dalej PROJEKTEM PLANU ZARZĄDZANIA ŚRODOWISKIEM) sporządzony w ramach Komponentu 3 Projektu OPDOW - Ochrona przed powodzią Górnej Wisły, Podkomponentu 3D - Bierna i czynna ochrona w zlewni Sanu. Z uwagi na stan zagrożenia epidemicznego w Polsce i w trosce o Państwa bezpieczeństwo zdrowotne zmianie ulega formula prowadzenia konsultacji publicznych projektu dokumentu Planu Zarządzania Środowiskiem. Nie odbędzie się spotkanie otwarte dla wszystkich zainteresowanych, lecz konsultacje przeprowadzone zostaną w formie elektronicznej przy wykorzystaniu dostępnych (bezpiecznych) kanałów komunikacji elektronicznej.

Każdy zainteresowany może:

A) zapoznać się z PROJEKTEM PLANU ZARZĄDZANIA ŚRODOWISKIEM od dnia 23 października 2020 r. do dnia 13 listopada 2020 r., włącznie (15 dni roboczych) poprzez strony internetowe:

- Państwowego Gospodarstwa Wodnego Wody Polskie Regionalnego Zarządu Gospodarki Wodnej w Rzeszowie, pod adresem: <https://rzeszow.wody.gov.pl/>,
- Biura Koordynacji Projektu Ochrony Przeciwpowodziowej Dorzecza Odry i Wisły, pod adresem: <http://odrapcu2019.odrapcu.pl/>,
- Urzędu Gminy w Gorzycach, pod adresem: <http://www.gminagorzyce.pl/>.

B) składać uwagi i wnioski odnośnie PROJEKTU PLANU ZARZĄDZANIA ŚRODOWISKIEM:

- w formie pisemnej na adres Państwowego Gospodarstwa Wodnego Wody Polskie Regionalny Zarząd Gospodarki Wodnej w Rzeszowie, ul. Hanasiewicza 17B, 35-103 Rzeszów,
- w formie elektronicznej na adres e-mail: [rzeszow@wody.gov.pl](mailto:rzeszow@wody.gov.pl),
- telefonicznie każdego dnia roboczego trwania upublicznienia pod nr telefonu +48 662 129 329 w godzinach 9:00-14:00, w dniach od 23 października 2020 r. do 13 listopada 2020 r. włącznie.

Instytucją właściwą do rozpatrzenia uwag i wniosków jest PGW Wody Polskie RZGW w Rzeszowie - adres e-mail: [rzeszow@wody.gov.pl](mailto:rzeszow@wody.gov.pl). W 15 dniu roboczym udostępnienia dokumentu, tj. w dniu 13 listopada 2020 r., w godz. od 17:00 do 19:00 odbędzie się elektroniczne spotkanie konsultacyjne w formie webinarium, otwarte dla wszystkich zainteresowanych, na którym przedstawione zostaną informacje o PROJEKcie PLANU ZARZĄDZANIA ŚRODOWISKIEM, umożliwiające zostanie również zadawanie pytań i składanie wniosków. Aby wziąć udział w ww. webinarium, należy wejść na stronę <https://rzeszow.wody.gov.pl/aktualnosci>, gdzie we wpisie poświęconym spotkaniu konsultacyjnemu projektu Planu Zarządzania Środowiskiem dla Kontraktu 3D.3 zamieszczony będzie bezpośredni link do webinarium. Zostanie ono przeprowadzone w oparciu o program Microsoft Teams. Link oraz instrukcja „Krok po kroku” zostaną umieszczone na ww. stronie co najmniej 10 dni przed planowanym elektronicznym spotkaniem konsultacyjnym. Obwieszczenie to zostało podane do wiadomości poprzez ogłoszenie w mediach społecznościowych (<https://www.facebook.com/GorzyceFace>, <https://www.facebook.com/gorzyce24>), wieszanie na tablicy ogłoszeń Urzędu Gminy w Gorzycach, tablicy PGW WP RZGW w Rzeszowie, a także na stronach internetowych instytucji wskazanych powyżej.

**Projekty dokumentów PZŚ w wersji polskiej i angielskiej wraz z załącznikami dostępne są pod linkami:**

- 3D.3 PZŚ Łęć IV\_PL
- 3D.3 PZŚ Łęć IV\_EN

**ANNOUNCEMENT**

It is publicly announced that:

The State Water Holding Polish Waters Regional Water Management Authority in Rzeszów (PGW Polish Waters RZGW in Rzeszów), Project Implementation Office for Odra-Vistula Flood Management Project (OVFM PIO), has made the DRAFT ENVIRONMENTAL MANAGEMENT PLAN for Contract 3D.3 Łęć IV - extension of the left river embankment at chainage km 0+082-5+030 within the Commune of Gorzyce, and of the right embankment at chainage km 0+000-5+236 within the Commune of Gorzyce (hereinafter referred to as THE DRAFT ENVIRONMENTAL MANAGEMENT PLAN), as developed under Component 3 of the OVFM Project - Flood Protection of the Upper Vistula, Subcomponent 3D - Passive and Active Protection in San Basin, available to the interested individuals and institutions. Due to epidemic threat in Poland and while taking care for your health safety, a public consultation formula for the Draft Environmental Management Plan has been changed. An open meeting for all of the interested parties shall not be organized, but the consultations shall be done in an electronic form instead, while using available (safe) electronic communication channels. Every interested individual may:

A) acknowledge the DRAFT ENVIRONMENTAL MANAGEMENT PLAN from October 23, 2020 to November 13, 2020, inclusive (15 working days) at the following websites: • State Water Holding Polish Waters Regional Water Management Authority in Rzeszów, at: <https://rzeszow.wody.gov.pl/>,
- Odra-Vistula Flood Management Project Coordination Unit, at: <http://odrapcu2019.odrapcu.pl/>,
- Commune Office of Gorzyce, at: <http://www.gminagorzyce.pl/>.

B) file remarks and motions referring to the DRAFT ENVIRONMENTAL MANAGEMENT PLAN:

- in writing to the State Water Holding Polish Waters Regional Water Management Authority in Rzeszów, 17B, Hanasiewicza Street, 35-103 Rzeszów,
- in an electronic form sent to the e-mail address: [rzeszow@wody.gov.pl](mailto:rzeszow@wody.gov.pl),
- by phone on each working day of the publication period using the following number: +48 662 129 329, from 9:00 am to 2:00 pm, from October 23, 2020 to November 13, 2020, inclusive.

The institution responsible for consideration of remarks and motions is PGW Polish Waters RZGW in Rzeszów - e-mail address: [rzeszow@wody.gov.pl](mailto:rzeszow@wody.gov.pl). On the 15th working day of publication procedure for that document, i.e. on November 13, 2020, an electronic consultation meeting shall be held from 5:00 pm to 7:00 pm, in a form of a webinar open to all of the interested individuals, where information on the DRAFT ENVIRONMENTAL MANAGEMENT PLAN shall be presented, and where it shall be possible to ask questions and file motions. In order to participate in the aforementioned webinar one shall access the following site: <https://rzeszow.wody.gov.pl/aktualnosci>, where a direct link to the webinar shall be published in an entry referring the consultation meeting for the Draft Environmental Management Plan for Contract 3D.3. It shall be held based upon Microsoft Teams software. A link and a "Step-by-step" manual shall be published at the aforementioned website at least 10 days before the planned electronic consultation meeting. The announcement has also been made publicly available through: its publication in social media (<https://www.facebook.com/GorzyceFace>, <https://www.facebook.com/gorzyce24>), placing on a noticeboard of the Commune Office of Gorzyce and on a noticeboard of PGW WP RZGW in Rzeszów, as well as publication at websites of institutions listed above.

**Poniżej zamieszczono linki do instrukcji „Krok po kroku” dołączenia do webinarium oraz link do webinarium:**

Instrukcja „Krok po kroku” dołączenia do webinarium:

-> LINK <-

Webinarium:

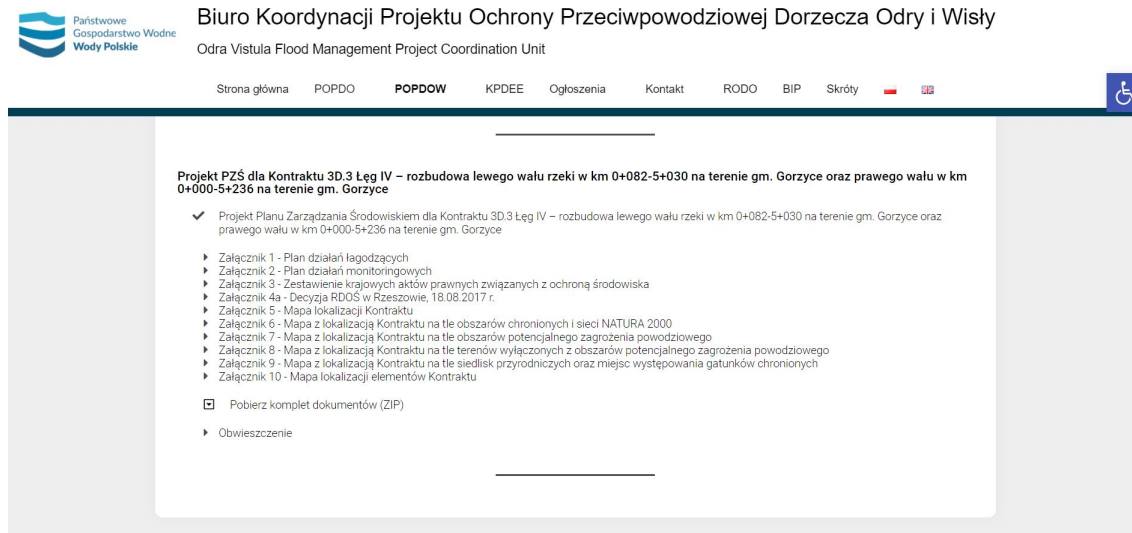
-> LINK <-

POLECANE ARTYKUŁY

Wznowienie prac na rzeszowskim zalewie

NASZE JEDNOSTKI

Rycina 2. Wersja elektroniczna projektu dokumentu PZŚ oraz ogłoszenie o konsultacjach społecznych projektu dokumentu PZŚ umieszczone na stronach internetowych BKP OPDOW.



The screenshot displays the website of the Biuro Koordynacji Projektu Ochrony Przeciwpowodziowej Dorzecza Odry i Wisły (BKP OPDOW). The header includes the logo of the Państwowe Gospodarstwo Wodne Wody Polskie and the organization's name. A navigation menu contains links for Strona główna, POPDO, POPDOW, KPDEE, Ogłoszenia, Kontakt, RODO, BIP, and Skróty. A blue accessibility icon is visible in the top right corner.

The main content area features a white box with the following text:

**Projekt PZŚ dla Kontraktu 3D.3 Lęg IV – rozbudowa lewego walu rzeki w km 0+082-5+030 na terenie gm. Gorzyce oraz prawego walu w km 0+000-5+236 na terenie gm. Gorzyce**

- ✓ Projekt Planu Zarządzania Środowiskiem dla Kontraktu 3D.3 Lęg IV – rozbudowa lewego walu rzeki w km 0+082-5+030 na terenie gm. Gorzyce oraz prawego walu w km 0+000-5+236 na terenie gm. Gorzyce
  - ▶ Załącznik 1 - Plan działań łagodzących
  - ▶ Załącznik 2 - Plan działań monitoringowych
  - ▶ Załącznik 3 - Zestawienie krajowych aktów prawnych związanych z ochroną środowiska
  - ▶ Załącznik 4a - Decyzja RDOS w Rzeszowie, 18.08.2017 r.
  - ▶ Załącznik 5 - Mapa lokalizacji Kontraktu
  - ▶ Załącznik 6 - Mapa z lokalizacją Kontraktu na tle obszarów chronionych i sieci NATURA 2000
  - ▶ Załącznik 7 - Mapa z lokalizacją Kontraktu na tle obszarów potencjalnego zagrożenia powodziowego
  - ▶ Załącznik 8 - Mapa z lokalizacją Kontraktu na tle terenów wyłączonych z obszarów potencjalnego zagrożenia powodziowego
  - ▶ Załącznik 9 - Mapa z lokalizacją Kontraktu na tle siedlisk przyrodniczych oraz miejsc występowania gatunków chronionych
  - ▶ Załącznik 10 - Mapa lokalizacji elementów Kontraktu
- Pobierz komplet dokumentów (ZIP)
- ▶ Obwieszczenie

Rycina 3. Ogłoszenie o konsultacjach społecznych projektu dokumentu PZŚ wraz z linkiem do pobrania dokumentów umieszczone na stronie internetowej Urzędu Gminy Gorzyce.

**GMINA GORZYCE**  
Samorządowy Portal Internetowy

ARCHIWUM ePUAP

**TECHNICZNY OGRÓD**  
- koncepcja rewitalizacji centrum Gorzyc  
www.gminagorzyce.pl/ogrod

**KONSULTACJE SPOŁECZNE**

Opublikowano: piątek, 23. października 2020 08:52; Mierka Zapę | [Dodaj](#) | [Odsyła](#) 58

**Państwowe Gospodarstwo Wodne Wody Polskie Regionalny Zarząd Gospodarki Wodnej w Rzeszowie, Jednostka Realizująca Projekt ochrony przeciwpowodziowej w dorzeczu Odry i Wisły zaprasza na konsultacje społeczne Projektu Zarządzania Środowiskiem dotyczącego rozbudowy lewego walu rzeki Łęg na terenie gm. Gorzyce.**

**OBWIESZCZENIE**

**podaje się do publicznej wiadomości, co następuje:**

Państwowe Gospodarstwo Wodne Wody Polskie Regionalny Zarząd Gospodarki Wodnej w Rzeszowie (PGW Wody Polskie RZGW w Rzeszowie), Jednostka Realizująca Projekt ochrony przeciwpowodziowej w dorzeczu Odry i Wisły (JRP OPDOW) udostępniła zainteresowanym osobom i instytucjom PROJEKT PLANU ZARZĄDZANIA ŚRODOWISKIEM dla Kontraktu 3D.3 Łęg IV – rozbudowa lewego walu rzeki w km 0+082-5+030 na terenie gm. Gorzyce oraz prawego walu w km 0+000-5+236 na terenie gm. Gorzyce (nazywany dalej PROJEKTEM PLANU ZARZĄDZANIA ŚRODOWISKIEM) sporządzony w ramach Komponentu 3 Projektu OPDOW – Ochrona przed powodzią Górnej Wisły, Podkomponentu 3D – Bierna i czynna ochrona w zlewni Sanu.

Z uwagi na stan zagrożenia epidemicznego w Polsce i w trosce o Państwa bezpieczeństwo zdrowotne zmianie ulega forma prowadzenia konsultacji publicznych projektu dokumentu Planu Zarządzania Środowiskiem. Nie odbędzie się spotkanie owarthe dla wszystkich zainteresowanych, lecz konsultacje przeprowadzone zostaną w formie elektronicznej przy wykorzystaniu dostępnych (bezpiecznych) kanałów komunikacji elektronicznej.

Każdy zainteresowany może:

- zapoznać się z PROJEKTEM PLANU ZARZĄDZANIA ŚRODOWISKIEM od dnia 23 października 2020 r. do dnia 13 listopada 2020 r. włącznie (15 dni roboczych) poprzez strony internetowe:
  - Państwowego Gospodarstwa Wodnego Wody Polskie Regionalnego Zarządu Gospodarki Wodnej w Rzeszowie, pod adresem: <https://rzeszow.wody.gov.pl/>,
  - Biura Koordynacji Projektu Ochrony Przeciwpowodziowej Dorzecza Odry i Wisły, pod adresem: <http://otrappcu2019.odr.apcu.pl/>,
  - Urzędu Gminy w Gorzycach, pod adresem: <http://www.gminagorzyce.pl/>.
- składać uwagi i wnioski odnośnie PROJEKTU PLANU ZARZĄDZANIA ŚRODOWISKIEM:
  - w formie pisemnej na adres Państwowego Gospodarstwa Wodnego Wody Polskie Regionalny Zarząd Gospodarki Wodnej w Rzeszowie, ul. Hanasiewiczza 17B, 35-103 Rzeszów w formie elektronicznej na adres e-mail: [rzeszow@wody.gov.pl](mailto:rzeszow@wody.gov.pl),
  - telefonicznie każdego dnia roboczego trwania upublicznienia pod nr telefonu +48 662 129 329 w godzinach 9:00-14:00.

w dniach od 23 października 2020 r. do 13 listopada 2020 r. włącznie.

Instytucją właściwą do rozpatrzenia uwag i wniosków jest PGW Wody Polskie RZGW w Rzeszowie – adres e-mail: [rzeszow@wody.gov.pl](mailto:rzeszow@wody.gov.pl).

W 15 dniu roboczym udostępnienia dokumentu, tj. w dniu 13 listopada 2020 r., w godz. od 17:00 do 19:00 odbędzie się elektroniczne spotkanie konsultacyjne w formie webinarium, owarthe dla wszystkich zainteresowanych, na którym przedstawione zostaną informacje o PROJEKCIE PLANU ZARZĄDZANIA ŚRODOWISKIEM, umożliwiające zostanie również zadawanie pytań i składanie wniosków.

Aby wziąć udział w ww. webinarium, należy wejść na stronę <https://rzeszow.wody.gov.pl/aktualnosci>, gdzie we wpisie poświęconym spotkaniu konsultacyjnemu projektu Planu Zarządzania Środowiskiem dla Kontraktu 3D.3 zamieszczony będzie bezpośredni link do webinarium. Zostanie ono przeprowadzone w oparciu o program Microsoft Teams. Link oraz instrukcja „Krok po kroku” zostaną umieszczone na ww. stronie co najmniej 10 dni przed planowanym elektronicznym spotkaniem konsultacyjnym.

Obwieszczenie to zostało podane do wiadomości poprzez ogłoszenie w mediach społecznościowych (<https://www.facebook.com/GorzycyFace>) wywieszenie na tablicy ogłoszeń Urzędu Gminy w Gorzycach, tablicy POW WP RZGW w Rzeszowie, a także na stronach internetowych instytucji wskazanych powyżej.

**DOKUMENTY W WERSJI ELEKTRONICZNEJ DO POBRANIA**

[OBWIESZCZENIE DO POBRANIA\\_PDF](#)

**KONSULTACJE SPOŁECZNE**

PROJEKTU PLANU ZARZĄDZANIA ŚRODOWISKIEM (PZŚ) DLA KONTRAKTU:

3D.3 ŁĘG IV - ROZBUDOWA LEWEGO WALU RZEKI W KM 0+082-5+030 NA TERENIE GM. GORZYCE ORAZ PRAWEGO WALU W KM 0+000-5+236 NA TERENIE GM. GORZYCE

Serdecznie zapraszamy do wzięcia udziału w prezentacji projektu Planu Zarządzania Środowiskiem, która odbędzie się w formie webinarium w dniu 13 listopada 2020 r. w godz. od 17.00 do 19.00

Link do webinarium:  
<https://rzeszow.wody.gov.pl/aktualnosci>

Rycina 4. Obwieszczenie o konsultacjach społecznych projektu dokumentu PZŚ przesłane do prasy lokalnej oraz umieszczone na stronach internetowych i tablicach ogłoszeń.

## OBWIESZCZENIE

podaje się do publicznej wiadomości, co następuje:

Państwowe Gospodarstwo Wodne Wody Polskie Regionalny Zarząd Gospodarki Wodnej w Rzeszowie (PGW Wody Polskie RZGW w Rzeszowie), Jednostka Realizująca Projekt ochrony przeciwpowodziowej w dorzeczu Odry i Wisły (JRP OPDOW) udostępniła zainteresowanym osobom i instytucjom **PROJEKT PLANU ZARZĄDZANIA ŚRODOWISKIEM** dla Kontraktu 3D.3 Łęg IV – rozbudowa lewego wału rzeki w km 0+082-5+030 na terenie gm. Gorzyce oraz prawego wału w km 0+000-5+236 na terenie gm. Gorzyce (nazywany dalej PROJEKTEM PLANU ZARZĄDZANIA ŚRODOWISKIEM) sporządzony w ramach Komponentu 3 Projektu OPDOW – *Ochrona przed powodzią Górnej Wisły*, Podkomponentu 3D – *Bierna i czynna ochrona w zlewni Sanu*.

Z uwagi na stan zagrożenia epidemicznego w Polsce i w trosce o Państwa bezpieczeństwo zdrowotne zmianie ulega formuła prowadzenia konsultacji publicznych projektu dokumentu Planu Zarządzania Środowiskiem. Nie odbędzie się spotkanie otwarte dla wszystkich zainteresowanych, lecz konsultacje przeprowadzone zostaną w formie elektronicznej przy wykorzystaniu dostępnych (bezpiecznych) kanałów komunikacji elektronicznej.

Każdy zainteresowany może:

- A) zapoznać się z PROJEKTEM PLANU ZARZĄDZANIA ŚRODOWISKIEM od dnia **23 października 2020 r.** do dnia **13 listopada 2020 r.** włącznie (15 dni roboczych) poprzez strony internetowe:
- Państwowego Gospodarstwa Wodnego Wody Polskie Regionalnego Zarządu Gospodarki Wodnej w Rzeszowie, pod adresem: <https://rzeszow.wody.gov.pl/>,
  - Biura Koordynacji Projektu Ochrony Przeciwpowodziowej Dorzecza Odry i Wisły, pod adresem: <http://odrapcu2019.odrapcu.pl/>,
  - Urzędu Gminy w Gorzycach, pod adresem: <http://www.gminagorzyce.pl/>.
- B) składać uwagi i wnioski odnośnie PROJEKTU PLANU ZARZĄDZANIA ŚRODOWISKIEM:
- w formie pisemnej na adres Państwowego Gospodarstwa Wodnego Wody Polskie Regionalny Zarząd Gospodarki Wodnej w Rzeszowie, ul. Hanasiewicza 17B, 35-103 Rzeszów,
  - w formie elektronicznej na adres e-mail: [rzeszow@wody.gov.pl](mailto:rzeszow@wody.gov.pl),
  - telefonicznie każdego dnia roboczego trwania upublicznienia pod nr telefonu **+48 662 129 329** w godzinach **9:00-14:00**,
- w dniach od **23 października 2020 r.** do **13 listopada 2020 r.** włącznie.

Instytucją właściwą do rozpatrzenia uwag i wniosków jest PGW Wody Polskie RZGW w Rzeszowie – adres e-mail: [rzeszow@wody.gov.pl](mailto:rzeszow@wody.gov.pl).

W 15 dniu roboczym udostępnienia dokumentu, tj. w dniu **13 listopada 2020 r.**, w godz. **od 17:00 do 19:00** odbędzie się elektroniczne spotkanie konsultacyjne w formie webinarium, otwarte dla wszystkich zainteresowanych, na którym przedstawione zostaną informacje o PROJEKCIE PLANU ZARZĄDZANIA ŚRODOWISKIEM, umożliwiające również zadawanie pytań i składanie wniosków.

Aby wziąć udział w ww. webinarium, należy wejść na stronę <https://rzeszow.wody.gov.pl/aktualnosci>, gdzie we wpisie poświęconym spotkaniu konsultacyjnemu projektu Planu Zarządzania Środowiskiem dla Kontraktu 3D.3 zamieszczony będzie bezpośredni link do webinarium. Zostanie ono przeprowadzone w oparciu o program Microsoft Teams. Link oraz instrukcja „Krok po kroku” zostaną umieszczone na ww. stronie co najmniej 10 dni przed planowanym elektronicznym spotkaniem konsultacyjnym.

Obwieszczenie to zostało podane do wiadomości poprzez ogłoszenie w mediach społecznościowych (<https://www.facebook.com/GorzyceFace>, <https://www.facebook.com/gorzyce24>), wywieszenie na tablicy ogłoszeń Urzędu Gminy w Gorzycach, tablicy PGW WP RZGW w Rzeszowie, a także na stronach internetowych instytucji wskazanych powyżej.

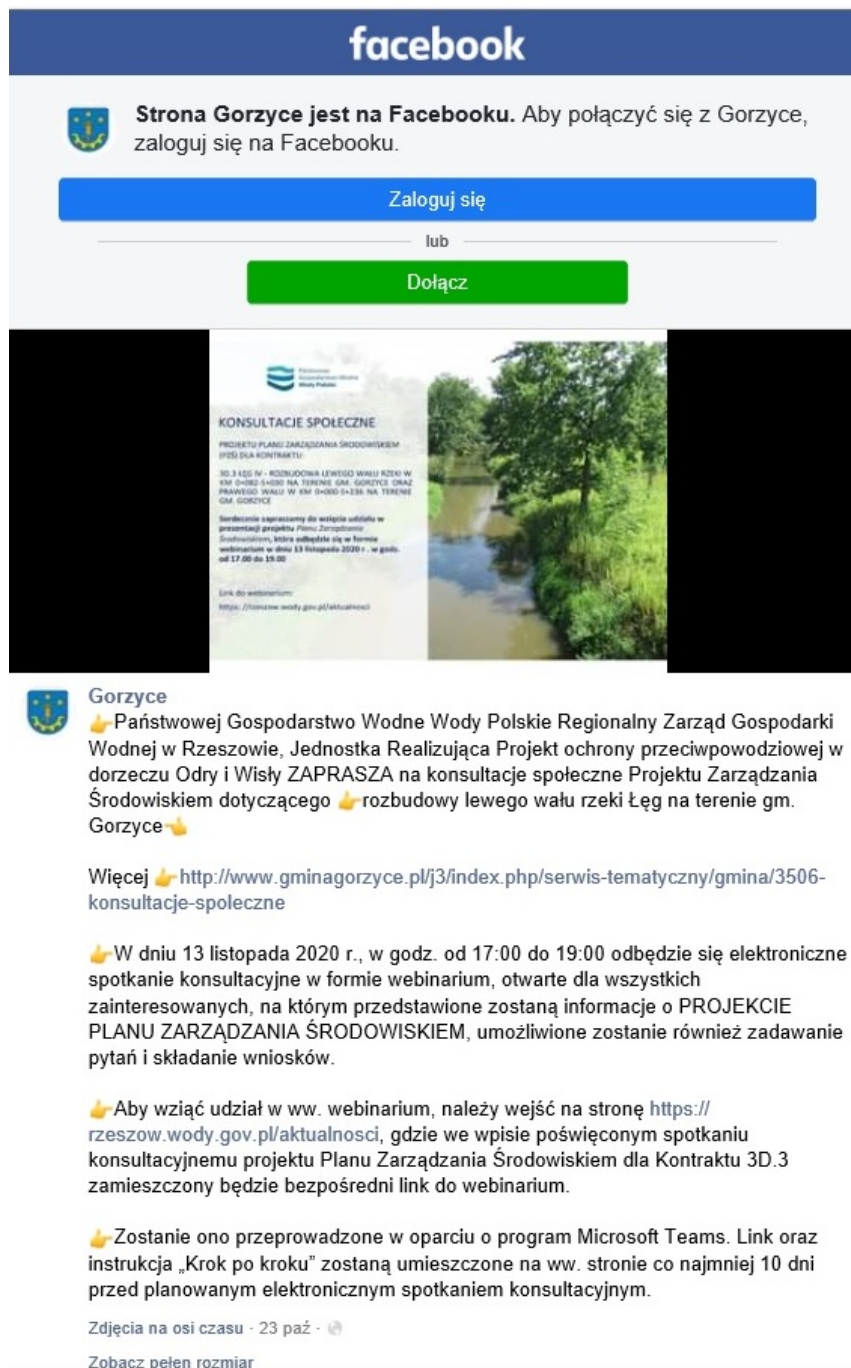





Rycina 5. Ogłoszenie o konsultacjach społecznych projektu dokumentu PZŚ umieszczone na tablicy ogłoszeń w Urzędzie Gminy Gorzyce.



Rycina 6. Ogłoszenie o konsultacjach społecznych projektu dokumentu PZŚ umieszczone w mediach społecznościowych (Facebook: Gorzyce).




**facebook**

 **Strona Gorzyce jest na Facebooku.** Aby połączyć się z Gorzyce, zaloguj się na Facebooku.

Zaloguj się

lub

Dołącz



**Gorzyce**

👉 Państwowej Gospodarstwo Wodne Wody Polskie Regionalny Zarząd Gospodarki Wodnej w Rzeszowie, Jednostka Realizująca Projekt ochrony przeciwpowodziowej w dorzeczu Odry i Wisły ZAPRASZA na konsultacje społeczne Projektu Zarządzania Środowiskiem dotyczącego 👉 rozbudowy lewego wału rzeki Łęg na terenie gm. Gorzyce 👉

Więcej 👉 <http://www.gminagorzyce.pl/j3/index.php/serwis-tematyczny/gmina/3506-konsultacje-spoleczne>

👉 W dniu 13 listopada 2020 r., w godz. od 17:00 do 19:00 odbędzie się elektroniczne spotkanie konsultacyjne w formie webinarium, otwarte dla wszystkich zainteresowanych, na którym przedstawione zostaną informacje o PROJEKCIE PLANU ZARZĄDZANIA ŚRODOWISKIEM, umożliwiające również zadawanie pytań i składanie wniosków.

👉 Aby wziąć udział w ww. webinarium, należy wejść na stronę <https://rzeszow.wody.gov.pl/aktualnosci>, gdzie we wpisie poświęconym spotkaniu konsultacyjnemu projektu Planu Zarządzania Środowiskiem dla Kontraktu 3D.3 zamieszczony będzie bezpośredni link do webinarium.

👉 Zostanie ono przeprowadzone w oparciu o program Microsoft Teams. Link oraz instrukcja „Krok po kroku” zostaną umieszczone na ww. stronie co najmniej 10 dni przed planowanym elektronicznym spotkaniem konsultacyjnym.

Zdjęcia na osi czasu · 23 paź · 🌐

Zobacz pełen rozmiar

Rycina 7. Ogłoszenie o konsultacjach społecznych projektu dokumentu PZŚ umieszczone w lokalnej prasie (Nowiny – wydanie papierowe).

**26**

**ogłoszenia drobne**

Nowiny  
Piątek-niedziela, 23-25.10.2020

**RZUC PALENIE**  
www.odczulanie.pl  
Jednorazowy zabieg i zrywacz z naleganiem  
RZESZÓW, ul. Słowackiego 24/19, II piętro  
Tel. 17/8540596  
KIELCE, ul. Zagajnika 84 a/8  
Tel. 41/3625914

**Sąd Okręgowy w Rzeszowie**  
wynajmie lokal użytkowy o pow. 160,94 m<sup>2</sup> z przeznaczaniem na prowadzenie bufetu-stołówki.  
Oferty należy składać do dnia 5.11.2020 r.  
Informacje pod nr tel. 1787-56-235.

**Czytaj tak, jak lubisz**  
nowiny@o

**Tradycje i dokonania pokoleń druhów OSP w wyjątkowej książce**

**KRONIKA**  
Ochotniczych Straży Pożarnych Województwa Podkarpackiego

- papier kredowy  
- twarde oprawa  
- 144 strony

**nowiny** Książka w cenie 39 zł do nabycia w Biurze Ogłoszeń, ul. Unii Lubelskiej 3, 35-016 Rzeszów. Zamówienie z dostawą do domu: tel. 17 86 72 277 lub e-mail: album@nowiny24.pl

**OBWIESZCZENIE**  
podaje się do publicznej wiadomości, co następuje:

Państwowe Gospodarstwo Wodne Wody Polskie Regionalny Zarząd Gospodarki Wodnej w Rzeszowie (PGW Wody Polskie RZGW w Rzeszowie), Jednostka Realizująca Projekt ochrony przeciwpowodziowej w dorzeczu Odry i Wisły (JRP OPDOW) udostępniła zainteresowanym osobom i instytucjom **PROJEKT PLANU ZARZĄDZANIA ŚRODOWISKIEM** dla Kontraktu 3D.3 LG IV – rozbudowa lewego walu rzeki w km 0+082-5+030 na terenie gm. Gorzyce oraz prawego walu w km 0+000-5+236 na terenie gm. Gorzyce (nazywany dalej **PROJEKTEM PLANU ZARZĄDZANIA ŚRODOWISKIEM**) sporządzony w ramach Komponentu 3 Projektu OPDOW – Ochrona przed powodzią Górnej Wisły, Podkomponentu 3D – Bierna i czynna ochrona w zlewni Sanu.

Z uwagi na stan zagrożenia epidemicznego w Polsce i w trosce o Państwa bezpieczeństwo zdrowotne zmianie ulega formula prowadzenia konsultacji publicznych projektu dokumentu Planu Zarządzania Środowiskiem. Nie odbędzie się spotkanie otwarte dla wszystkich zainteresowanych, lecz konsultacje przeprowadzone zostaną w formie elektronicznej przy wykorzystaniu dostępnych (bezpiecznych) kanałów komunikacji elektronicznej.

Każdy zainteresowany może:

A) zapoznać się z **PROJEKTEM PLANU ZARZĄDZANIA ŚRODOWISKIEM** od dnia **23 października 2020 r.** do dnia **13 listopada 2020 r.** włącznie (15 dni roboczych) poprzez strony internetowe:

- Państwowego Gospodarstwa Wodnego Wody Polskie Regionalnego Zarządu Gospodarki Wodnej w Rzeszowie, pod adresem: <https://rzeszow.wody.gov.pl/>;
- Biura Koordynacji Projektu Ochrony Przeciwpowodziowej Dorzecza Odry i Wisły, pod adresem: <http://odrapcu2019.odrapcu.pl/>;
- Urzędu Gminy w Gorzycach, pod adresem: <http://www.gminagorzyce.pl/>;

B) składać uwagi i wnioski odnośnie **PROJEKTU PLANU ZARZĄDZANIA ŚRODOWISKIEM**:

- w formie pisemnej na adres Państwowego Gospodarstwa Wodnego Wody Polskie Regionalny Zarząd Gospodarki Wodnej w Rzeszowie, ul. Hanasiewicza 17B, 35-103 Rzeszów;
- w formie elektronicznej na adres e-mail: [rzeszow@wody.gov.pl](mailto:rzeszow@wody.gov.pl);
- telefonicznie każdego dnia roboczego trwającą upublicznienia pod nr telefonu +48 662 129 329 w godzinach 9:00-14:00.

w dniach od **23 października 2020 r.** do **13 listopada 2020 r.** włącznie.

Instytucją właściwą do rozpatrzenia uwag i wniosków jest PGW Wody Polskie RZGW w Rzeszowie – adres e-mail: [rzeszow@wody.gov.pl](mailto:rzeszow@wody.gov.pl)

W 15 dni roboczym udostępnienia dokumentu, tj. w dniu **13 listopada 2020 r.** w godz. od **17:00 do 19:00** odbędzie się elektroniczne spotkanie konsultacyjne w formie webinarium, otwarte dla wszystkich zainteresowanych, na którym przedstawione zostaną informacje o **PROJEKcie PLANU ZARZĄDZANIA ŚRODOWISKIEM**, umożliwione zostanie również zadawanie pytań i składanie wniosków.

Aby wziąć udział w ww. webinarium, należy wejść na stronę <https://rzeszow.wody.gov.pl/aktualnosci>, gdzie we wpisie poświęconym spotkaniu konsultacyjnemu projektu Planu Zarządzania Środowiskiem dla Kontraktu 3D.3 zamieszczony będzie bezpośredni link do webinarium. Zostanie ono przeprowadzone w oparciu o program Microsoft Teams. Link oraz instrukcja „Krok po kroku” zostaną umieszczone na ww. stronie co najmniej 10 dni przed planowanym elektronicznym spotkaniem konsultacyjnym.

Obwieszczenie to zostało podane do wiadomości poprzez ogłoszenie w mediach społecznościowych (<https://www.facebook.com/GorzyceFace>, <https://www.facebook.com/gorzyce24/>), wywieszenie na tablicy ogłoszeń Urzędu Gminy w Gorzycach, tablicy PGW WP RZGW w Rzeszowie, a także na stronach internetowych instytucji wskazanych powyżej.

**CEB**  
Centralny Rejestr Działalności Gospodarczej

**THE WORLD BANK**  
2020-08-10 10:00:00

Państwowe Gospodarstwo Wodne Wody Polskie

**AECOM**

**Drobne**

**Jak zamieścić ogłoszenie drobne?**  
Wysyłając e-mail: [nowiny.ogloszenia@polskapress.pl](mailto:nowiny.ogloszenia@polskapress.pl)  
W Biurze Ogłoszeń: ul. Unii Lubelskiej 3, 35-016 Rzeszów  
tel. (17) 867 23 30, fax (17) 867 23 43

**Nieruchomości**

**MIESZKANIA DO WYNAJĘCIA**  
3 pokoje, komfort, tel. 504 328 023

**POKOJ** dla studentów, tel. 504328023

**RZESZÓW**, 2 pokoje, 510 365 985

**DZIAŁKI, GRUNTY KUPIE**

**KUPIE** ziemię rolną do 1 hektara, 609-499-555.

**GARAŻE**

**GARAŻE** blaszane, bramy garażowe, koje dla psów-dowóz montaż gratis cały kraj, raty! 604397105,17/7707295, 15/649-82-21 [www.konstal-garaze.pl](http://www.konstal-garaze.pl)

**Motoryzacja**

**OSOBOWE SPRZEDAM**

**!!!PROMOCJA Toyota Auris, Salon Toyota Rzeszów, www.dakar-toyota.otomoto.pl, 17/8555288.**

**!!!PROMOCJA Toyota Avensis, sedan, Salon Toyota Rzeszów, www.dakar-toyota.otomoto.pl, 17/8555288.**

**!!!PROMOCJA Toyota Corolla, Salon Toyota Rzeszów, www.dakar-toyota.otomoto.pl, 17/8555288.**

**!!!PROMOCJA Toyota Yaris, 2019r., Salon Toyota Rzeszów, www.dakar-toyota.otomoto.pl, 17/8555288.**

**OSOBOWE KUPIE**  
600-933-733.AUTA kupię za gotówkę.

**MOTOCYKLE SPRZEDAM**  
SPRZEDAM Motorower Simson, 535 383 558

**Finanse biznes**

**KREDYTY, POŻYCZKI**

**ICHWILÓWKI** i pożyczki pozabankowe, pełny wachlarz rozwiązań. Bez sprawdzania BIKU i innych baz, Rzeszów 17/8506139.

**POŻYCZKI** dla zadłużonych na oświadczenie, Rzeszów 17/8506132.

**SPRYWATNE** pożyczki dla FIRM pod zastaw nieruchomości 3% miesięcznie, Rzeszów 503136210.

**KREDYT** 50 tys. rata 545 zł RRSO 8,3%. Tel. 730 809 809

**POŻYCZKA** : dojazd do domu. Bez BIK i sprawdzania baz, na oświadczenie. Tel. 730259469

**SZYBKĄ** pożyczką do 1000 zł bez zbędnych formalności! Zadzwoni 508 226 653

**UBEZPIECZENIA**

**UBEZPIECZENIA**

**NAJTAŃSZA UBEZPIECZENIA**  
• KOMUNIKACJA  
• FIRMOWE  
• DOMI AGENCJA  
• FIRMOWE  
• FIRMOWE  
• FIRMOWE

**WIELU FIRM**  
RZESZÓW, PLAC WOLNOŚCI 14  
TEL.: 17 717 78 68

**Praca**

**ZATRUDNIĘ**

**BLACHARZA** samochodowego zatrudnił  
wysokie zarobki Rzeszów okolice, tel. 602-656-087.

**ELEKTRYK** - praca od zaraz/ NIEMCY - tel. 774010561. Cert. 9875

**MALOWANIE**, tapetowanie, docieplenia - praca od zaraz/ NIEMCY - tel. 774010561. Cert. 9875

**MALOWANIE/OCIEPLENIA** - Niemcy. 9-13 Euro / godzinie netto. Darmowa kwatera + auto. Tel: 539 343 726 lub 602 262 365

**PRACA** na budowie w Belgii. Ogólnobudowlaniec. Tel. 606-552-282.

**STOLARZ** - praca od zaraz/ NIEMCY - tel. 774010561. Cert. 9875

**ŚLUSARZ** / spawacz - praca od zaraz/ NIEMCY - tel. 774010561. Cert. 9875

W gospodarstwie mlecznym, z doświadczeniem - zamieszkanie, 517-433-784

**ZATRUDNIĘ** elektryków do pracy w Belgii 507174375

**ZATRUDNIĘ** monter izolacji przemysłowych, kontakt 608-612-359

**ZATRUDNIĘ** opiekunkę do osoby starszej z zamieszkanem w systemie 2/2. Telefon kontaktowy 17226953

**ZATRUDNIĘ** spedytora z dwuletnim doświadczeniem na umowę o pracę. Praca od zaraz. Atrakcyjne Wynagrodzenie. Więcej informacji pod numerem telefonu: 605-682-517

**Immoasbau direkt Niemcy PRACA PRZY REGIPSACH Mówiny po polsku 0049 170 540 50 90**

**Usługi**

**BUDOWLANO-REMONTOWE**  
BUDOWLANE w tym budowy domów, Rzeszów, wolne terminy, 604 230 45

**CYKLINOWANIA** - 601-297-992 bez pyłu

**DOCIEPLENIA**, elewacje 503086782.

**KOMINY** - odnory, wkłady, 697689470

**KOMINY** - rozwiercanie komiń montaż wkładów i rusad - 17 8623831 e-mail: [mfo@stams.pl](mailto:mfo@stams.pl)

**KOMINY-FREZOWANIE**, 17/8540822

**WYLEWKA** z materiałem, 663-499-280

**RADIO TAXI**

**19 191 RZESZÓW**

**SUPER TARY 19622**

**EURO-TAXI 19626 603 585 266**

**Różne**

**STARE** książki- skup 861-934-948

**Usługi pogrzebowe**

**MEMORY**, Rzeszów, Jagiellońska 21, całodobowo, 17 853-29-22, 601491271, Rzeszów

**nowiny**

**Szukasz skutecznej reklamy swojej FIRMY złącz ogłoszenie w NOWINACH**

**Biuro Ogłoszeń: piątek Rzeszów, ul. Unii Lubelskiej 3 w godz. 7.30-16.00 tel. 17 867-23-33**

Rycina 8. Prezentacja na temat projektu PZŚ dla Kontraktu na roboty 3D.3 przedstawiona na telekonferencji (webinarium) w dniu 13 listopada 2020 r. – pierwszy slajd.

Państwowe Gospodarstwo Wodne Wody Polskie

Państwowe Gospodarstwo Wodne Wody Polskie  
Regionalny Zarząd Gospodarki Wodnej w Rzeszowie

**Konsultacje społeczne  
projektu Planu Zarządzania Środowiskiem (PZŚ)  
dla Kontraktu na roboty 3D.3**

**3D.3 Łęg IV – rozbudowa lewego waju rzeki w km 0+082-5+030  
na terenie gm. Gorzyce oraz prawego waju w km 0+000-5+236  
na terenie gm. Gorzyce**

**Projekt ochrony przeciwpowodziowej  
w dorzeczu Odry i Wisły**

Konsultant: AECOM Polska Sp. z o. o. 13.11.2020 r.

THE WORLD BANK  
IBRD - IDA | WORLD BANK GROUP

CEB  
CENTRUM EKSPERTYZY I WYKONANIA PRAC PROJEKTOWYCH

Rycina 9. Prezentacja na temat projektu PZŚ dla Kontraktu na roboty 3D.3 przedstawiona na telekonferencji (webinarium) w dniu 13 listopada 2020 r. – przedostatni slajd.

Państwowe Gospodarstwo Wodne Wody Polskie

**Webinarium trwa do godziny 19:00**

**W tym czasie mogą Państwo zadawać pisemnie pytania  
(w zakładce po prawej stronie ekranu),  
na które będziemy udzielać odpowiedzi w miarę ich pojawiania się,  
aż do czasu zakończenia spotkania.**